

องค์การบริหารส่วนตำบลหนองกะปูล

เลขรับที่ ๑๐๖๐

วันที่ ๓๑ / ๓.๓ / ๒๗

เวลา ๑๐.๑๐ น.



ที่ ทส ๐๖๑๗/ว ๒๑๕๗

สำนักงานทรัพยากรน้ำที่ ๗

๑๕๕ หมู่ที่ ๔ ตำบลห้วยไผ่

อำเภอเมือง จังหวัดราชบุรี ๗๑๐๐๐

๒๑

พฤษภาคม ๒๕๖๗

เรื่อง ประชาสัมพันธ์ภารกิจของกรมทรัพยากรน้ำและการจัดทำคำขอรับการสนับสนุนโครงการด้านแหล่งน้ำจากกรมทรัพยากรน้ำ

เรียน นายกององค์การบริหารส่วนตำบลหนองกะปูล

สิ่งที่ส่งมาด้วย ๑. ภารกิจของกรมทรัพยากรน้ำ จำนวน ๑ ฉบับ
๒. แบบฟอร์มคำขอรับการสนับสนุนโครงการ จำนวน ๑ ฉบับ

ด้วยสำนักงานทรัพยากรน้ำที่ ๗ ได้จัดทำแผนประชาสัมพันธ์ให้ความรู้ความเข้าใจเกี่ยวกับภารกิจของกรมทรัพยากรน้ำและการจัดทำคำขอรับการสนับสนุนโครงการด้านแหล่งน้ำจากกรมทรัพยากรน้ำ แก่องค์กรปกครองส่วนท้องถิ่นและผู้นำชุมชนในพื้นที่ (คทช.) ป่าสงวนแห่งชาติ ป่ายางหัก - เขาป้อม และพื้นที่ป่าชายเลน บ้านบางอินทร์ จังหวัดเพชรบุรี ประจำปีงบประมาณ พ.ศ. ๒๕๖๗ เพื่อให้เจ้าหน้าที่องค์กรปกครองส่วนท้องถิ่นและผู้นำชุมชนที่เกี่ยวข้องมีความรู้ความเข้าใจและสามารถจัดทำคำขอรับการสนับสนุนโครงการจากกรมทรัพยากรน้ำ

สำนักงานทรัพยากรน้ำที่ ๗ ขอประชาสัมพันธ์ให้ความรู้ความเข้าใจเกี่ยวกับภารกิจของกรมทรัพยากรน้ำ ตามสิ่งที่ส่งมาด้วย ๑ และการจัดทำคำขอรับการสนับสนุนโครงการด้านแหล่งน้ำจากกรมทรัพยากรน้ำ ตามแบบฟอร์มสิ่งที่ส่งมาด้วย ๒ พร้อมทั้งกำหนดการลงพื้นที่เพื่อให้ข้อมูลดังกล่าว ในระหว่างวันที่ ๓๐ - ๓๑ พฤษภาคม ๒๕๖๗ ทั้งนี้ ได้มอบหมายให้นางสาวนิภาพรรณ สุพรรณอาสน์ ตำแหน่ง นักวิเคราะห์นโยบายและแผนชำนาญการ หมายเลขโทรศัพท์ ๐๘ ๐๑๔๘ ๔๕๕๒ เป็นผู้ประสานงาน

จึงเรียนมาเพื่อโปรดทราบ และขอขอบคุณมา ณ โอกาสนี้

ขอแสดงความนับถือ

(นายเรวัต วังศิลป์)

ผู้อำนวยการส่วนอุทกวิทยา

รักษาราชการแทนผู้อำนวยการสำนักงานทรัพยากรน้ำที่ ๗

ส่วนอนุรักษ์ทรัพยากรน้ำที่ ๓ เพชรบุรี

โทร. ๐ ๓๒๓๓ ๔๕๘๔ ต่อ ๔๐๔


ไปรษณีย์อิเล็กทรอนิกส์ saraban๐๖๑๗@dwr.mail.go.th



กรมทรัพยากรน้ำ
DEPARTMENT OF WATER RESOURCES



บทบาทหน้าที่ภารกิจของกรมทรัพยากรน้ำ กระทรวงทรัพยากรธรรมชาติและสิ่งแวดล้อม



แนะนำกรมทรัพยากรน้ำ






กรมทรัพยากรน้ำ
DEPARTMENT OF WATER RESOURCES



พันธกิจ

2. พัฒนา พื้นฟู ปรับปรุง ซ่อมแซม บริหารโครงการแหล่งน้ำ และระบบกระจายน้ำ



2.1 ลักษณะโครงการตามภารกิจกรมทรัพยากรน้ำ



1. สนับสนุนโครงการอันเนื่องมาจากพระราชดำริ
2. โครงการที่มีความจุมากกว่า 2,000,000 ลูกบาศก์เมตร
3. โครงการซ่อมปรับปรุง (เพื่อถ่ายโอนฯ)
4. โครงการขุดลอก เพิ่มประสิทธิภาพน้ำต้นทุนให้มากกว่า 2,000,000 ลูกบาศก์เมตร
5. โครงการปรับปรุง ซ่อมแซม บำรุงรักษา แหล่งน้ำเดิมที่มีความจุเกิน 2,000,000 ลูกบาศก์เมตร
6. โครงการกระจายน้ำ / ส่งน้ำให้กับพื้นที่รับประโยชน์มากกว่า 2,000 ไร่



2.1 ลักษณะโครงการตามภารกิจกรมทรัพยากรน้ำ (ต่อ)



7. โครงการที่เชื่อมโยงมากกว่า 1 จังหวัด
8. โครงการที่เกี่ยวข้องกับสิ่งกีดขวางทางน้ำ
9. โครงการอ่างพวง
10. โครงการเชื่อมโยงแหล่งน้ำ 1 ตำบล / 1,000,000 – 2,000,000 ลูกบาศก์เมตร
11. โครงการในพื้นที่ป่าไม้ อุทยาน มีขอบเขตการปกครอง สามารถทำงานได้ หากมีการร้องขอหรือทำ MOU
12. เส้นทางน้ำเพื่อเพิ่มประสิทธิภาพการระบาย แก้ปัญหาอุทกภัย ซึ่งทาง สททช. ให้เป้าหมาย 155 แห่ง และยังเป็นประเด็นอยู่ว่าต้องเชื่อม 2 จังหวัด หรือไม่

12



กรมทรัพยากรน้ำ

DEPARTMENT OF WATER RESOURCES



พันธกิจ

3. จัดสรร กำกับ ควบคุม การใช้ทรัพยากรน้ำ และประปาสัมปทาน



13



กรมทรัพยากรน้ำ
DEPARTMENT OF WATER RESOURCES



พันธกิจ

4. แจ้งเตือนภัยและการจัดการสภาวะวิกฤติ




กรมทรัพยากรน้ำ
DEPARTMENT OF WATER RESOURCES



พันธกิจ

5. ระบบบริหารจัดการ





ที่/.....

.....
.....
.....

วันที่.....

เรื่อง ขอรับการสนับสนุนโครงการอนุรักษ์ฟื้นฟูแหล่งน้ำ

เรียน ผู้อำนวยการสำนักงานทรัพยากรน้ำที่ 7

- สิ่งที่ส่งมาด้วย
- 1.....
 - 2.....
 - 3.....

ด้วยองค์การบริหารส่วนตำบล.....ได้รับการร้องทุกข์จากราษฎรในพื้นที่
ตำบล.....มีความเดือดร้อนในการบริหารจัดการแหล่งน้ำในพื้นที่เพื่ออุปโภค - บริโภค
และส่งผลกระทบต่อประชาชนในพื้นที่ได้รับความเดือดร้อนเป็นอย่างมาก.....

องค์การบริหารส่วนตำบล.....มีงบประมาณไม่เพียงพอและขาดศักยภาพ
ในการดำเนินการแก้ไขปัญหาความเดือดร้อนให้กับราษฎร จึงขอรับการสนับสนุนงบประมาณ โครงการ.....
(ตัวอย่าง เช่น อนุรักษ์ฟื้นฟูแหล่งน้ำ/ระบบกระจายน้ำ/ระบบกระจายน้ำ/ระบบส่งน้ำ/ระบบกระจายน้ำด้วยพลังงาน
แสงอาทิตย์)

ในการแก้ไขปัญหาจากการขาดแคลนน้ำอุปโภค - บริโภค ทั้งนี้ เมื่อสำนักงานทรัพยากรน้ำที่ 7 กรมทรัพยากรน้ำ
ได้สนับสนุนงบประมาณดังกล่าวแล้ว องค์การบริหารส่วนตำบล.....ยินดีรับถ่ายโอนโครงการฯ
เพื่อใช้ประโยชน์และดูแลรักษาหลังการก่อสร้างแล้วเสร็จต่อไป

จึงเรียนมาเพื่อโปรดพิจารณาอนุเคราะห์โครงการ

ขอแสดงความนับถือ

(.....)

นายกองค์การบริหารส่วนตำบล.....

กองช่าง.....

โทร.

โทรสาร

e-mail :

รายละเอียดคำขอประกอบโครงการและงบประมาณ

ชื่อโครงการ.....

หมู่ที่.....ตำบล.....อำเภอ.....จังหวัด.....

1. หลักการและเหตุผล

.....
.....
.....
.....
.....

2. วัตถุประสงค์ของโครงการ

.....
.....
.....
.....
.....

3. ลักษณะของโครงการ/ที่ตั้งโครงการ

3.1 ลักษณะโครงการ

- โครงการขุดลอกหนอง/.....บึง/.....

แม่น้ำ/.....ห้วย/.....

- โครงการก่อสร้างอ่างเก็บน้ำ พื้นที่.....ไร่

- โครงการก่อสร้างฝายน้ำล้น ความกว้างกันคลอง.....เมตร ความกว้างปากคลอง.....เมตร

3.2 ที่ตั้งโครงการ

บ้าน.....หมู่ที่.....ตำบล.....อำเภอ.....

จังหวัด.....

4. ผลประโยชน์และผลกระทบของโครงการ

4.1 ผลประโยชน์ที่ได้รับ

- เพื่อการเพาะปลูก จำนวน.....ไร่

- เพื่ออุปโภค-บริโภคของราษฎรในพื้นที่โครงการ จำนวน.....ครัวเรือน

- เพื่อป้องกันและบรรเทาอุทกภัย ภัยแล้ง จำนวน.....หมู่บ้าน.....ตำบล.....

4.2 ผลกระทบของโครงการ

- มี เนื่องจาก.....

- ไม่มี

5. ระยะเวลาดำเนินงานและงบประมาณเบื้องต้น

- ระยะเวลาดำเนินงาน

เริ่มต้น.....สิ้นสุด.....ปีงบประมาณ พ.ศ.....

- งบประมาณเบื้องต้น

จำนวน.....บาท (.....)

6. ผู้รับผิดชอบโครงการ

สำนักงานทรัพยากรน้ำที่ 7 โดยเมื่อทางกรมทรัพยากรน้ำได้สนับสนุนงบประมาณ และโครงการฯ ดังกล่าวแล้ว เทศบาล...../ องค์การบริหารส่วนตำบล..... ตำบล.....อำเภอ.....จังหวัด.....ยินดีรับถ่ายโอนโครงการฯ เพื่อใช้ประโยชน์และดูแลรักษาหลังการก่อสร้างแล้วเสร็จต่อไป

(ลงชื่อ).....ผู้เสนอโครงการ
(.....)

ผู้อำนวยการส่วน, ปลัดองค์การกองช่าง

(ลงชื่อ).....ผู้เห็นชอบโครงการ
(.....)

ปลัดเทศบาล, ปลัดองค์การบริหารส่วนตำบล

(ลงชื่อ).....ผู้อนุมัติโครงการ
(.....)

นายกเทศบาล, นายกองค์การบริหารส่วนตำบล

ข้อมูลรายละเอียดการสำรวจความเหมาะสมเบื้องต้นของโครงการพัฒนาแหล่งน้ำ/โครงการอนุรักษ์ฟื้นฟูแหล่งน้ำ
โครงการ.....

หมู่ที่.....ตำบล.....อำเภอ.....จังหวัด.....

1. ลักษณะความต้องการโดยทั่วไปของโครงการ

1.1 โครงการพัฒนาแหล่งน้ำ

- อ่างเก็บน้ำ
- ฝายน้ำล้น
- ระบบกระจายน้ำจากอ่าง/ฝาย
- ปรับปรุงซ่อมแซมอ่าง/ฝาย

ขนาดของ.....กว้าง.....ยาว.....ลึก/สูง.....

1.2 โครงการอนุรักษ์ฟื้นฟูแหล่งน้ำ

- ขุดลอกแหล่งน้ำ หนอง/บึง
- ขุดลอกเส้นทางน้ำ แม่น้ำ/คลอง/ห้วย

ขนาดของ.....กว้าง.....ยาว.....ลึก/สูง.....

2. ตำแหน่งที่ตั้งโครงการอยู่ในสำน้ำ ลำห้วย(ชื่อ).....

2.1 พื้นที่ดำเนินโครงการจุดเริ่มต้น บ้าน.....หมู่ที่.....ตำบล.....
อำเภอ.....จังหวัด.....

2.2 แผนที่ 1: 50,000 ระวัง.....พิกัดเริ่มต้นโครงการ.....E.....N
พิกัดสิ้นสุดโครงการ.....E.....N

3. ลักษณะภูมิประเทศ

ที่ราบ เนิน เขา.....ชื่อลุ่มน้ำ.....

4. ลักษณะสิ่งก่อสร้างเดิมที่มีอยู่ในโครงการ

อ่างเก็บน้ำ ฝายน้ำล้น ระบบส่งน้ำ ขุดลอก ไม่มี

ขนาดของ.....กว้าง.....ยาว.....ลึก/สูง.....

สภาพปัจจุบัน ใช้การได้ดี/ ซ้ำรุดเสียหายใช้การไม่ได้ /พอใช้การได้แต่ไม่ดีเท่าที่ควร

.....
เป็นโครงการที่อยู่ในความรับผิดชอบของหน่วยงาน.....

ดำเนินการเมื่อ.....ปัจจุบันอยู่ในความรับผิดชอบของ.....

5. ผลประโยชน์

พื้นที่ได้รับประโยชน์.....ไร่

ประชากร.....ครัวเรือน จำนวน.....คน

หมู่บ้าน.....บ้าน จำนวน.....คน

มีน้ำอุปโภค - บริโภค การเกษตรกรรม และเลี้ยงสัตว์ในเขตโครงการ.....(ตลอดปี)

เป็นแหล่งเพาะเลี้ยงสัตว์น้ำ / แหล่งท่องเที่ยว.....

อื่นๆ.....

6. ความต้องการใช้น้ำ

6.1 พื้นที่เพาะปลูกข้าวไร่

6.2 พื้นที่เพาะปลูกพืชไร่ พืชผัก.....ไร่

6.3 พื้นที่เพาะปลูกผลไม้ไร่

6.4 จำนวนประชากร.....คน

6.5 จำนวน โค-กระบือตัว

6.6 จำนวนสุกร.....ตัว

6.7 จำนวนเป็ด ไก่ตัว

7. ประเมินความเหมาะสม ประสิทธิภาพของโครงการ

ความหมาย สังคม การเมือง

ราษฎรมีรายได้เพิ่มขึ้น

อื่นๆ ระบุ.....

ที่ตั้งโครงการ อยู่ในเขตป่า ไม่อยู่ในเขตป่า

เป็นเนื้อที่ประมาณ.....ไร่ (ถ้าอยู่ในเขตป่า)

ที่ตั้งโครงการมีปัญหาเรื่องกรรมสิทธิ์ที่ดิน มี ไม่มี

ราษฎรเป็นนิติบุคคล ยังไม่ยินยอม ยินยอมแล้ว

8. อื่นๆ

.....
.....

ผู้สำรวจ

ผู้ตรวจสอบ

(.....)

(.....)

ตำแหน่ง.....

ตำแหน่ง.....

9.ภาพถ่ายบริเวณที่ตั้งโครงการ

หมายเหตุ : จำนวนภาพตามความเหมาะสม

สรุปผลการประชุมรับฟังความคิดเห็นของประชาชน

ชื่อโครงการ

โครงการ.....บ้าน.....หมู่ที่.....

ตำบล.....อำเภอ.....จังหวัด.....

1. สาระสำคัญของโครงการ/ผู้ดำเนินการ

1.1 โครงการพัฒนาแหล่งน้ำ

- อ่างเก็บน้ำ
- ฝายเก็บน้ำล้น
- ระบบกระจายน้ำจากอ่าง/ฝาย
- ปรับปรุงซ่อมแซมอ่าง/ฝาย

ขนาดของ.....กว้าง.....ยาว.....ลึก/สูง.....

1.2 โครงการอนุรักษ์ฟื้นฟูแหล่งน้ำ

- ขุดลอกแหล่งน้ำ หนอง/บึง
- ขุดลอกเส้นทางน้ำ แม่น้ำ/คลอง/ห้วย

ขนาดของ.....กว้าง.....ยาว.....ลึก/สูง.....

2. สถานที่ที่จะดำเนินการโครงการ

2.1 อยู่ในลำน้ำ/ลำห้วย(ชื่อ).....ที่ตั้งโครงการก่อสร้างมีพื้นที่ดำเนินโครงการฯ
จำนวน.....หมู่บ้าน ได้แก่.....

2.2 อยู่ในพื้นที่ ที่สาธารณะ พื้นที่ป่าสงวน พื้นที่อนุรักษ์.....

3. ขั้นตอนการดำเนินการ

อยู่ระหว่างขอรับการสนับสนุนงบประมาณประจำปีงบประมาณ.....เป็นจำนวนเงิน
งบประมาณ.....บาท (.....)

หน่วยงาน กรมทรัพยากรน้ำ

4. ผลผลิต

4.1 โครงการพัฒนาแหล่งน้ำ

- อ่างเก็บน้ำ
- ฝายน้ำล้น
- ระบบกระจายน้ำจากอ่าง/ฝาย
- ปรับปรุงซ่อมแซมอ่าง/ฝาย

ขนาดของ.....กว้าง.....ยาว.....ลึก/สูง.....

4.2 โครงการอนุรักษ์ฟื้นฟูแหล่งน้ำ

ขุดลอกแหล่งน้ำ หนอง/บึง

ขุดลอกเส้นทางน้ำ แม่น้ำ/คลอง/ห้วย

ขนาดของ.....กว้าง.....ยาว.....ลึก/สูง.....

5. ผลลัพธ์

5.1 ด้านการเกษตร พื้นที่รับประโยชน์ จำนวน.....ไร่

5.2 ด้านอุปโภค-บริโภค ประชากร จำนวน.....ครอบครัว จำนวน.....คน จำนวน.....หมู่บ้าน

ในพื้นที่ดำเนินโครงการ ได้รับประโยชน์ด้าน น้ำอุปโภค-บริโภค น้ำเกษตรกรรม

บรรเทาภัยแล้ง อื่นๆ (ระบุ).....

5.3 ด้านป้องกันและบรรเทาอุทกภัย/ภัยแล้ง จำนวน.....หมู่บ้าน จำนวน.....ตำบล

6. ผลกระทบ

6.1 ต่อประชาชนในพื้นที่ : ไม่มีผลกระทบ

ได้รับผลกระทบเรื่อง.....

6.2 ต่อประชาชนทั่วไป : ไม่มีผลกระทบ

ได้รับผลกระทบเรื่อง.....

7. สอบถามข้อมูลได้ที่ (กรอกทั้ง 2 ฝ่าย)

- ฝ่ายองค์กรปกครองส่วนท้องถิ่น (หัวหน้าส่วนโยธา/นายช่างโยธา)

7.1 ชื่อ - สกุล.....ตำแหน่ง.....

7.2 โทรศัพท์.....โทรสาร.....E-mail.....

- ฝ่ายปกครอง/ผู้นำในพื้นที่ (กำนัน ผู้ใหญ่บ้าน หรือผู้นำในพื้นที่)

7.3 ชื่อ - สกุล.....ตำแหน่ง.....

7.4 โทรศัพท์.....โทรสาร.....E-mail.....

8. การรับฟังความคิดเห็นของประชาชน

รับฟังความคิดเห็นแล้ว เมื่อวันที่.....เวลา.....น.

8.1 วิธีการ ประชุมประชาคมหมู่บ้าน ประชุมระดับฝ่ายปกครอง/ผู้นำพื้นที่

อื่นๆ (ระบุ).....

8.2 สถานที่.....

9. สรุปผลการรับฟังความคิดเห็นของประชาชน

มติที่ประชุม

- ไม่เห็นชอบให้ดำเนินโครงการ
- เห็นชอบให้ดำเนินโครงการ โดยไม่มีเงื่อนไข
- เห็นชอบให้ดำเนินโครงการ โดยมีเงื่อนไขดังนี้

.....

.....


.....

.....

10. เจ้าหน้าที่บันทึกโครงการ

- 10.1 ชื่อ - สกุล.....ตำแหน่ง.....
- 10.2 สถานที่ติดต่อ.....
- 10.3 โทรศัพท์.....โทรสาร.....E-mail.....

10. แผนที่แสดงที่ตั้งโครงการ



แผนที่ 1 : 50000

ระวาง.....

หมายเหตุ

1. แสดงจุดที่ตั้งโครงการ
2. กรณีขุดลอกเส้นทางน้ำ ให้แสดงจุดเริ่มต้นโครงการ และจุดสิ้นสุดโครงการ

หนังสือแสดงความประสงค์
เรื่อง
การอุทิศที่ดินให้กับทางราชการหรือยินยอมให้ทางราชการ
เข้าไปดำเนินการเพื่อให้มีการใช้ประโยชน์ร่วมกัน

ที่ตั้งที่ดิน

ระวาง..... หมู่ที่..... ตำบล.....

เลขที่ดิน..... หน้าสำรวจ..... อำเภอ.....

รายละเอียดหลักฐานที่ดิน..... จังหวัด.....

เขียนที่.....

วันที่.....

ข้าพเจ้า..... อายุ..... ปี

เชื้อชาติ..... สัญชาติ..... บุตร.....

อยู่ที่บ้าน..... เลขที่..... หมู่ที่..... ตำบล.....

อำเภอ..... จังหวัด..... ขอแสดงความเคารพต่อเจ้าหน้าที่

เพื่ออุทิศที่ดินตามรายละเอียดข้างต้น ดังนี้

ข้อ 1 ข้าพเจ้าเป็นผู้มีกรรมสิทธิ์/หรือสิทธิ์ในครอบครองที่ดินแปลงเครื่องหมายข้างต้น โดยชอบด้วยกฎหมาย มีความประสงค์จะอุทิศ/หรือยินยอมให้ทางราชการ (.....) เข้าไปดำเนินการในที่ดินดังกล่าว ให้เป็นสาธารณะประโยชน์ หรือเพื่อให้ใช้ประโยชน์ร่วมกันสำหรับเป็นที่.....เนื้อที่ประมาณ.....ไร่ โดยไม่มีค่าตอบแทนและเงื่อนไขใดๆ ทั้งสิ้น รายละเอียดปรากฏตามรูปแผนที่สังเขปท้ายหนังสือ

ข้อ 2 ข้าพเจ้าได้รับทราบแล้วว่า เมื่อได้ลงนามเพื่ออุทิศที่ดินหรือยินยอมให้ทางราชการ เข้าไปดำเนินการในพื้นที่ดินแปลงดังกล่าวแล้ว ที่ดินของข้าพเจ้าตามที่ได้แจ้งรายละเอียดไว้ตามข้อ 1 จะตกเป็นของทางราชการทันทีแม้ว่าจะไม่ได้จดทะเบียนต่อพนักงานเจ้าหน้าที่ ตามประมวลกฎหมายที่ดินก็ตาม

ข้อ 3 หากข้าพเจ้าได้ขอรังวัดที่ดินแปลงดังกล่าวข้างต้น ข้าพเจ้าจะได้นำเจ้าหน้าที่ ทำการรังวัดปักหลักเขตเพื่อแบ่งหักให้เป็นสาธารณะประโยชน์ให้ถูกต้องตามหนังสือนั้นต่อไป

ข้อ 4 ที่ดินแปลงนี้มีภาระผูกพันอยู่กับ (ถ้ามี)..... ซึ่งเป็นผู้.....ซึ่งได้จดทะเบียนสิทธิ์และนิติกรรมไว้กับพนักงานเจ้าหน้าที่ เมื่อวันที่.....และผู้.....ได้รับแจ้งให้ทราบแล้ว ตามหนังสือฉบับลงวันที่.....

/หนังสือแสดงความประสงค์...

หนังสือแสดงความประสงค์นี้ได้จัดทำขึ้น 4 ชุด เก็บไว้ที่หน่วยงานของเจ้าหน้าที่ เจ้าของที่ดิน หน่วยงานที่ดูแลรักษาสาธารณะตามกฎหมาย และสำนักงานที่ดินท้องถิ่นแต่ละ 1 ชุด มีข้อความถูกต้อง ตรงกันและ/หรือผู้ให้ความยินยอม ให้ทางราชการเข้าไปดำเนินการในที่ดินได้อ่านข้อความแล้ว เห็นว่าถูกต้องตามความประสงค์จึงได้ลงลายมือชื่อรับรองไว้เป็นหลักฐานต่อเจ้าหน้าที่และพยาน

ลงชื่อ.....เจ้าของที่ดินผู้ถือศ/
(.....) หรือผู้ให้ความยินยอมมา

ลงชื่อ.....พยาน
(.....)

ลงชื่อ.....พยาน
(.....)

ลงชื่อ.....เจ้าหน้าที่
(.....)


ตำแหน่ง.....

หน่วยงาน.....

รูปแผนที่สังเขปขอบเขตและบริเวณที่ดิน

ตามหนังสือแสดงความประสงค์ขอ.....
ที่ตั้งที่ดิน ระวัง..... หมู่ที่..... ตำบล..... อำเภอ.....
รายละเอียดหลักฐานที่ดิน..... จังหวัด.....
กว้าง..... เมตร ยาว..... เมตร เนื้อที่ประมาณ.....ไร่

แผนที่สังเขป



ลงชื่อ.....เจ้าของที่ดินผู้ขอ/.....
(.....) หรือผู้ให้ความยินยอมฯ

ลงชื่อ.....ผู้ดูแลรักษา.....
(.....)
ตำแหน่ง.....

ลงชื่อ.....พยาน.....
(.....)

ลงชื่อ.....เจ้าหน้าที่.....
(.....)
ตำแหน่ง.....

ลงชื่อ.....พยาน.....
(.....)

หนังสือยินยอมให้หน่วยงาน/องค์กรดำเนินงานโครงการในพื้นที่

ที่ทำการ.....

เลขที่..... หมู่ที่..... ตำบล.....

อำเภอ..... จังหวัด.....

เรื่อง ยินยอมให้หน่วยงาน/องค์กรเข้าดำเนินงานโครงการในพื้นที่

ข้าพเจ้า (นาย/นาง/นางสาว/ ฯลฯ).....สกุล.....

ตำแหน่ง.....อายุ.....ปี ตั้งอยู่บ้านเลขที่..... หมู่ที่.....

จังหวัด.....รหัสไปรษณีย์.....

ได้รับมอบอำนาจหรือมอบหมายให้เป็นผู้มีอำนาจในการดำเนินกิจการต่างๆ อันจะเป็นประโยชน์แก่ประชาชนส่วนรวม ไม่ก่อให้เกิดผลกระทบต่อสิ่งแวดล้อม และทรัพยากรธรรมชาติในพื้นที่ ยินยอมให้ (ระบุชื่อหน่วยงาน) สำนักงานทรัพยากรน้ำที่ 7 กรมทรัพยากรน้ำ กระทรวงทรัพยากรธรรมชาติและสิ่งแวดล้อม เข้าดำเนินงานโครงการ (ระบุชื่อกิจกรรม/ชื่อโครงการ).....

ประเภทโครงการ.....ตั้งอยู่หมู่ที่.....ตำบล.....

อำเภอ.....จังหวัด.....ประชาชนได้รับผลประโยชน์

จำนวน.....ครัวเรือน จำนวน.....หมู่บ้าน พื้นที่การเกษตร.....ไร่

พื้นที่ป่าธรรมชาติ จำนวน.....ไร่

ก่อนทำหนังสือฉบับนี้ ข้าพเจ้าได้ประชุมสภาองค์กรบริหารส่วนท้องถิ่นและได้รับความเห็นชอบให้ดำเนินการได้

ลงชื่อ.....

(.....)

ตำแหน่ง.....

ลงชื่อ.....

(.....)

ตำแหน่ง.....

ลงชื่อ.....

(.....)

ตำแหน่ง.....

หมายเหตุ 1/หมายถึง 1. ก่อสร้างอ่างเก็บน้ำ ฝายน้ำล้น และระบบส่งน้ำ

2. อนุรักษ์ฟื้นฟูแหล่งน้ำ ปรับปรุงแหล่งน้ำธรรมชาติ แหล่งน้ำสาธารณะที่สร้างขึ้น

หนังสือสำคัญรับรองการชี้ตำแหน่งโครงการฯ

เขียนที่.....

วันที่.....เดือน.....พ.ศ.....

โดยหนังสือฉบับนี้ ข้าพเจ้า.....อายุ.....ปี

หมายเลขบัตรประจำตัวประชาชน.....เชื้อชาติ.....สัญชาติ.....

อยู่บ้านเลขที่.....ตรอก/ ซอย.....ถนน.....ตำบล/แขวง.....

อำเภอ/ เขต.....จังหวัด.....

ขอรับรองว่าโครงการ.....

ตามหนังสือขอรับการสนับสนุนโครงการฯ เลขที่หนังสือ.....ลงวันที่.....

ตำแหน่งพิกัด.....เป็นตำแหน่งเดียวกับที่ข้าพเจ้านำชี้โครงการฯ

จึงลงลายมือชื่อไว้เป็นหลักฐาน

ลงชื่อ.....ผู้นำชี้
(.....)

ลงชื่อ.....ผู้แทน สทท.7.
(.....)

ตำแหน่ง.....

ลงชื่อ.....พยาน
(.....)

ลงชื่อ.....พยาน
(.....)

ลงชื่อ.....พยาน
(.....)