



องค์การบริหารส่วนตำบลหนองกะบะ
เลขที่รับที่..... ๑๓๕๗
วันที่..... ๘ / ก.ย. / ๖๕
เวลา..... ๐๙.๕๕ น.

ที่ พบ ๐๖๑๘/๒๕๖๕

ที่ว่าการอำเภอบ้านลาด
ถนนสายสุทธิ พบ ๗๖๑๕๐

๓ กันยายน ๒๕๖๕

เรื่อง ขอความอนุเคราะห์เผยแพร่และประชาสัมพันธ์การใช้งานระบบตรวจสอบผังการใช้ประโยชน์ที่ดิน และ LINE Application

เรียน นายกเทศมนตรีตำบลบ้านลาด และนายกองค์การบริหารส่วนตำบล ทุกแห่ง

สิ่งที่ส่งมาด้วย วิธีการใช้งานระบบตรวจสอบผังการใช้ประโยชน์ที่ดิน จำนวน ๑ ชุด

ด้วยอำเภอได้รับแจ้งจากจังหวัดเพชรบุรีว่า กรมโยธาธิการและผังเมือง ได้จัดทำระบบตรวจสอบผังการใช้ที่ดิน เพื่อให้บริการเผยแพร่ข้อมูลผังเมืองทั่วประเทศ ในรูปแบบออนไลน์ ผ่านเว็บไซต์ และแอปพลิเคชันบนอุปกรณ์สื่อสารแบบพกพา ซึ่งผู้ใช้งานสามารถสืบค้น ตรวจสอบข้อมูลแผนที่และรายละเอียดข้อกำหนดการใช้ประโยชน์ที่ดินตามผังเมืองในพื้นที่ ผ่านเว็บไซต์ <http://plludds.dpt.go.th> หรือผ่านแอปพลิเคชันชื่อ Landuse Plan ทั้งในระบบปฏิบัติการ Andorid และ iOS รวมทั้งได้จัดทำช่องทางการประชาสัมพันธ์ข้อมูลข่าวสาร และงานบริการสำคัญ ผ่าน LINE Official Account ของกรมโยธาธิการและผังเมือง ชื่อ DPT Information เพื่อยกระดับงานบริการประชาชนให้เกิดความสะดวก รวดเร็ว และมีประสิทธิภาพยิ่งขึ้น

อำเภอบ้านลาด จึงขอส่งแนวทางการใช้งานระบบตรวจสอบผังการใช้ประโยชน์ที่ดิน (Landuse Plan) มาให้ท่านทราบ พร้อมทั้งประชาสัมพันธ์ให้ประชาชนในพื้นที่ทราบต่อไป

จึงเรียนมาเพื่อทราบและดำเนินการ


ขอแสดงความนับถือ

(นายไพศาล ช่อผลกา)
นายอำเภอบ้านลาด

ที่ทำการปกครองอำเภอ
กลุ่มงานบริหารงานปกครอง
โทร.๐๓๒-๔๙๑๓๑๖ ต่อ ๑๕

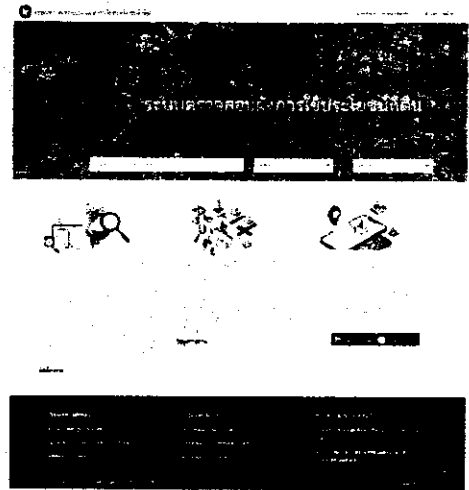
ระบบตรวจสอบผังการใช้ประโยชน์ที่ดิน (LANDUSE PLAN)

ให้บริการเผยแพร่ข้อมูลแผนผังกำหนดการใช้ประโยชน์ที่ดินในพื้นที่จังหวัดทั่วประเทศ ในรูปแบบออนไลน์ โดยสามารถสืบค้น ตรวจสอบข้อมูลแผนผังและรายละเอียดข้อกำหนดการใช้ประโยชน์ที่ดิน และข้อกำหนดควบคุมการก่อสร้างอาคารในรายพื้นที่ ได้ทั้งผ่านแอปพลิเคชันบนอุปกรณ์สื่อสารและเว็บไซต์



1. การใช้งาน Landuse Plan ผ่านเว็บไซต์

- เข้าใช้งานผ่าน pludds.dpt.go.th
- ค้นหาผังเมืองที่ต้องการ ผ่านคำค้น ได้แก่ ชื่อผัง จังหวัด หรือประเภทผัง
- ระบุตำแหน่งบนแผนผัง ในบริเวณที่ต้องการสอบถามรายละเอียดข้อกำหนดการใช้ประโยชน์ที่ดิน
- เลือกดูรายละเอียดข้อกำหนด



2. การใช้งาน Landuse Plan บนแอปพลิเคชัน

- ดาวน์โหลดและติดตั้ง Landuse Plan จาก App Store หรือ Play Store
- ค้นหาผังเมืองจากการระบุตำแหน่งในแผนที่ หรือสืบค้นจากแถบค้นหา
- แตะหรือกดค้างในบริเวณที่ต้องการสอบถามรายละเอียดข้อกำหนดการใช้ประโยชน์ที่ดิน
- เลือกดูรายละเอียดข้อกำหนด



Landuse Plan

สแกนเพื่อดาวโหลดแอปพลิเคชัน



S:UU Android




3. Line OA กรมโยธาธิการและผังเมือง

- ประชาสัมพันธ์ข้อมูล ข่าวสาร และงานบริการของกรมโยธาธิการและผังเมือง
- ติดต่อ-สอบถามข้อมูลด้านการผังเมือง พัฒนาเมือง การอาคาร และบริการด้านช่าง
- เพิ่มเพื่อนได้ โดยสแกน QR code หรือพิมพ์ค้นหา "dpt.go.th" ใน LINE Application

สแกนเพิ่มเพื่อน

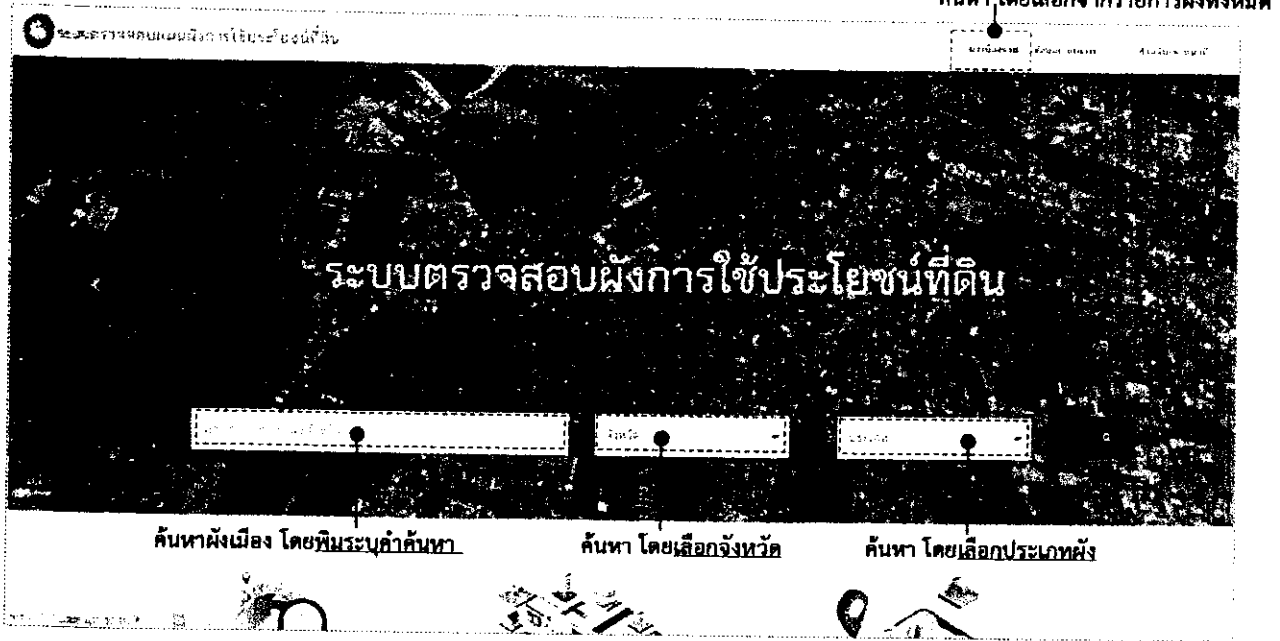


LINE OA

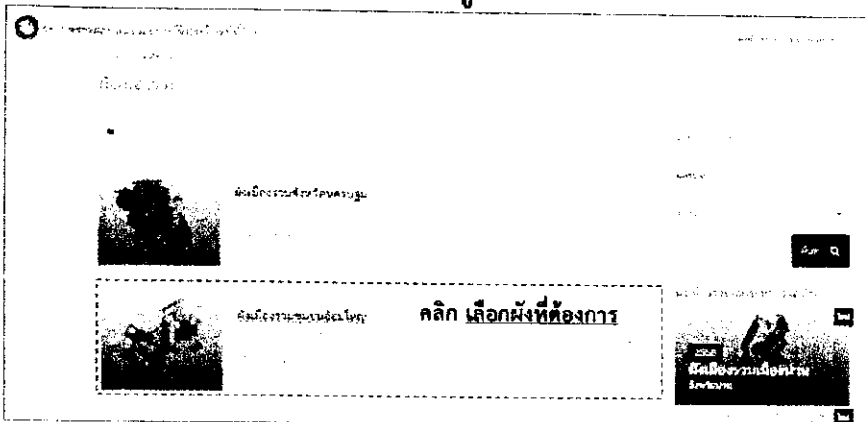


1 วิธีการระบบ Landuse Plan ผ่านเว็บไซต์

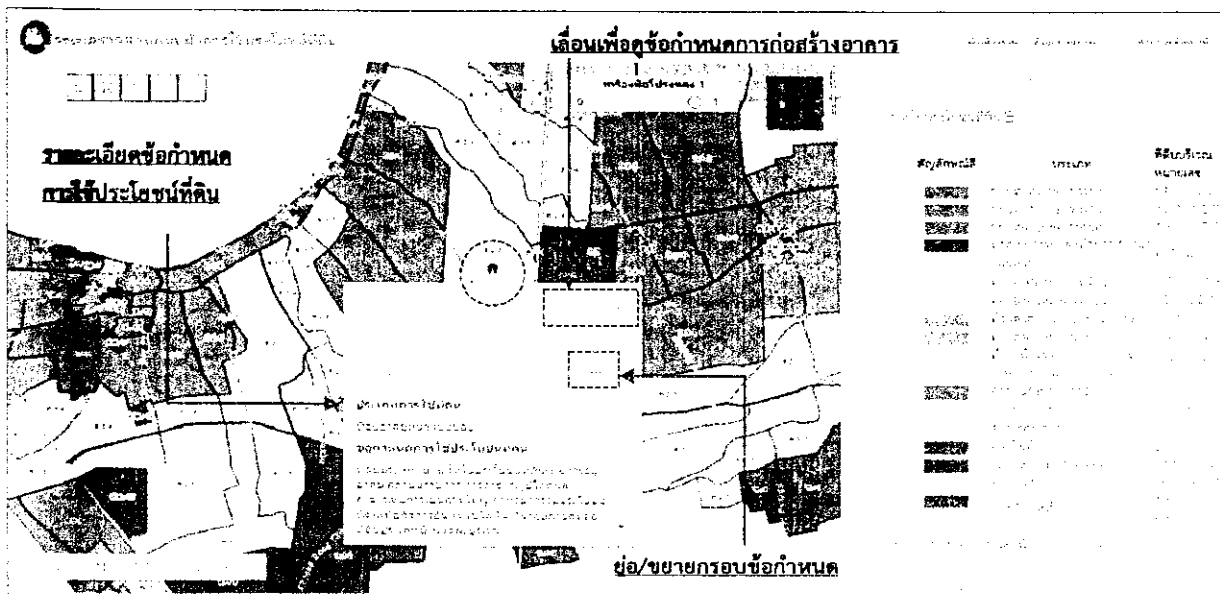
1. เข้าใช้งานที่ <https://plludds.dpt.go.th> และ ค้นหาผังเมือง



2. เลือกรายการผังที่ต้องการ ตรวจสอบข้อมูล



3. คลิกระบุตำแหน่งในแผนผัง เพื่อตรวจสอบข้อกำหนดการใช้ประโยชน์ที่ดินและข้อกำหนดการก่อสร้างอาคาร



2 วิธีการระบุ Landuse Plan บนแอปพลิเคชัน



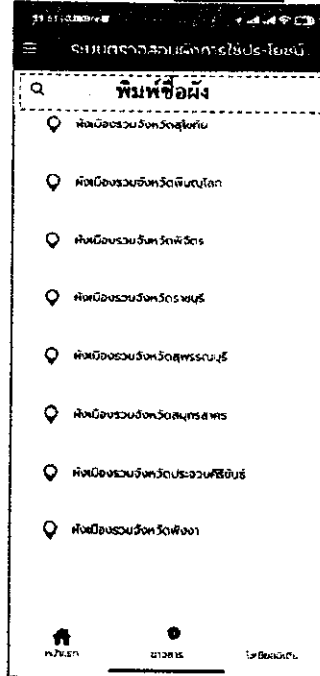
Android

1. ค้นหาการใช้ประโยชน์ที่ดิน ทำได้ 3 วิธี ดังนี้


1.1 ค้นหา จากตำแหน่งแผนที่



1.2 ค้นหา จากพิมพ์ชื่อผัง

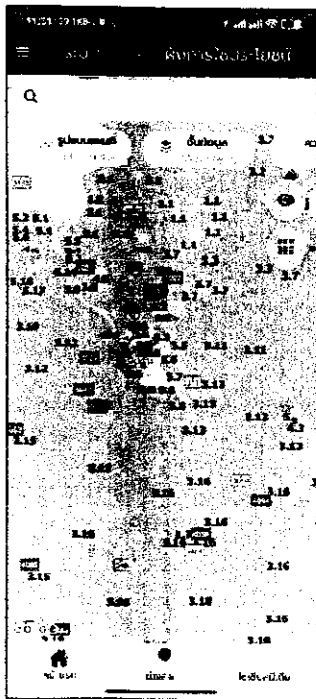


1.3 ค้นหา จากเมนูตรวจสอบผังเมือง ระบุ จังหวัด อำเภอ ตำบล




2. สอบถามการใช้ประโยชน์ที่ดิน

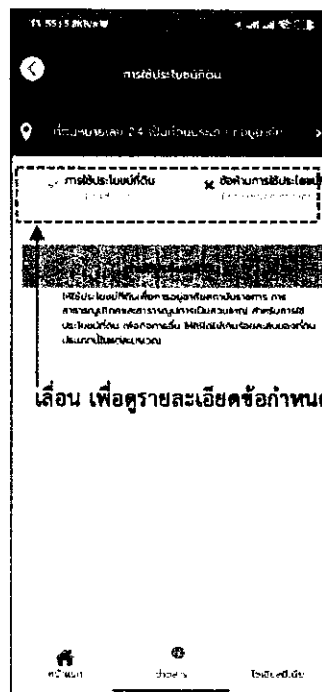
2.1 หลังจากค้นหาผังแล้ว จะแสดงแผนที่การใช้ประโยชน์ที่ดิน



2.2 กด/แตะค้างบริเวณต้องการสอบถามการใช้ประโยชน์ที่ดิน



2.3 กรอบแสดงรายละเอียดข้อกำหนดการใช้ประโยชน์ที่ดิน



2.4 แสดงรายละเอียดข้อกำหนดก่อสร้างอาคาร/ควบคุมอาคาร

