



องค์การบริหารส่วนตำบลหนองกะป๋อง
เลขที่..... ๖๙
วันที่..... ๙ / ม.ค. / ๖๖
เวลา..... ๑๐.๒๕ น.
ที่ว่าการอำเภอบ้านลาด
ถนนสายสุทธิ พบ ๗๖๑๕๐

ที่ พบ ๐๖๑๘/ ๑๐

๕ มกราคม ๒๕๖๖

เรื่อง การแก้ไขและป้องกันปัญหาภัยแล้งและอุทกภัย

เรียน นายกเทศมนตรีตำบลบ้านลาด และนายกองค์การบริหารส่วนตำบลทุกแห่ง

สิ่งที่ส่งมาด้วย สำเนาหนังสือกรมการปกครอง ที่ มท ๐๓๑๑.๓/ว ๓๐๒๐๕

ลงวันที่ ๒ ธันวาคม ๒๕๖๕

จำนวน ๑ ฉบับ

ด้วยจังหวัดเพชรบุรีแจ้งว่า กระทรวงมหาดไทยจัดให้มีการประชุมขับเคลื่อนนโยบายของรัฐบาลและภารกิจสำคัญของกระทรวงมหาดไทย ประจำปีงบประมาณ พ.ศ.๒๕๖๕ (เดือนกันยายน ๒๕๖๕) ผ่านระบบวีดิทัศน์ทางไกล (VCS) เมื่อวันที่ ๑๔ กันยายน ๒๕๖๕ และสั่งการให้กำชับเจ้าหน้าที่ที่เกี่ยวข้องศึกษาโครงการขุดลอกแหล่งน้ำสาธารณะประโยชน์ที่ต้นเงิน เพื่อให้เกิดความเข้าใจแนวทางปฏิบัติร่วมกัน โดยอาจพิจารณากำหนดเป็นวาระสำคัญของจังหวัดและกำหนดจำนวนโครงการที่วางแผนจะดำเนินการในแต่ละจังหวัด

เพื่อให้การดำเนินการตามแผนงานดังกล่าวบรรลุตามวัตถุประสงค์ และเป็นไปด้วยความรวดเร็วเหมาะสมถูกต้องตามระเบียบและกฎหมายทันต่อการแก้ไขปัญหาและเป็นการป้องกันปัญหาอุทกภัยและภัยแล้งในอนาคต ตลอดจนเจ้าหน้าที่หรือหน่วยงานที่รับผิดชอบเกิดความเข้าใจและสามารถปฏิบัติงานได้อย่างถูกต้อง จึงขอให้องค์กรปกครองท้องถิ่นถือปฏิบัติตามข้อสั่งการ และสำรวจพื้นที่เพื่อดำเนินการตามข้อสั่งการและรายงานให้อำเภอทราบ ภายในวันที่ ๑๓ มกราคม ๒๕๖๖ ก่อนเวลา ๑๒.๐๐ น. รายละเอียดปรากฏตามสิ่งที่ส่งมาด้วย

จึงเรียนมาเพื่อพิจารณาดำเนินการต่อไป

ขอแสดงความนับถือ

นายสิทธิพร คงหอม
(นายอำเภอบ้านลาด)

ที่ทำการปกครองอำเภอ

ฝ่ายความมั่นคง

โทร. ๐ - ๓๒๔๔ - ๑๓๑๖ ต่อ ๑๓

ที่ทำการ : จังหวัดเพชรบุรี
ที่ : 1164
ผู้รับ : 1 ต.ต. 65

ด่วนที่สุด



6336
๒๓ ตุลาคม ๒๐๑๖

ที่ มท ๐๓๑๑.๓/ว๓๐๒๐๕

กรมการปกครอง
ถนนอักษะงามค์ กทม. ๑๐๒๐๐

๒ ธันวาคม ๒๕๖๕

เรื่อง การแก้ไขและป้องกันปัญหาภัยแล้งและอุทกภัย

เรียน ผู้ว่าราชการจังหวัดทุกจังหวัด

อ้างถึง หนังสือกระทรวงมหาดไทย ด่วนที่สุด ที่ มท ๐๕๑๑.๓/ว ๘๑๖๒ ลงวันที่ ๑ พฤศจิกายน ๒๕๖๕

ตามที่กระทรวงมหาดไทยจัดให้มีการประชุมขับเคลื่อนและติดตามนโยบายของรัฐบาล และภารกิจสำคัญของกระทรวงมหาดไทย ประจำปีงบประมาณ พ.ศ. ๒๕๖๕ (เดือนกันยายน ๒๕๖๕) ผ่านระบบวีดิทัศน์ทางไกล (VCS) เมื่อวันที่ ๑๔ กันยายน ๒๕๖๕ และสั่งการให้กำชับเจ้าหน้าที่ที่เกี่ยวข้อง ศึกษาโครงการขุดลอกแหล่งน้ำสาธารณะประโยชน์ที่ต้นเงิน เพื่อให้เกิดความเข้าใจแนวทางปฏิบัติร่วมกัน โดยอาจพิจารณากำหนดเป็นวาระสำคัญของจังหวัดและกำหนดจำนวนโครงการที่วางแผนจะดำเนินการ ในแต่ละจังหวัด นั้น


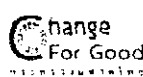
เพื่อให้การดำเนินการตามแผนงานดังกล่าวบรรลุตามวัตถุประสงค์ และเป็นไปด้วยความรวดเร็ว เหมาะสม ถูกต้องตามระเบียบและกฎหมาย ทันต่อการแก้ไขปัญหาและเป็นการป้องกันปัญหาอุทกภัยและ ภัยแล้งในอนาคต ตลอดจนเจ้าหน้าที่หรือหน่วยงานที่รับผิดชอบเกิดความเข้าใจและสามารถปฏิบัติงานได้อย่างถูกต้อง กรมการปกครองจึงขอให้จังหวัดกำชับอำเภอดำเนินการตามหนังสือที่อ้างถึง

จึงเรียนมาเพื่อโปรดพิจารณาดำเนินการต่อไป

ขอแสดงความนับถือ

(นายสมศักดิ์ เจริญไพฑูริย์)
รองอธิบดี ปฏิบัติราชการแทน
อธิบดีกรมการปกครอง

สำนักอำนวยการกองอาสารักษาดินแดน
ส่วนปฏิบัติการพิเศษ
โทร./โทรสาร ๐ ๒๒๗๘ ๕๐๐๒ ต่อ ๔๑๕




- ๒ -

สำรวจแหล่งน้ำสาธารณะที่อยู่ในความรับผิดชอบที่ดินชั้นดินถมครุฑที่จะทำการขุดลอกเพื่อแก้ไขปัญหาคหรื
บรรเทาความเดือดร้อนของประชาชนที่เกิดจากภัยแล้งและน้ำท่วม

๒. ให้อำเภอร่วมกับองค์กรปกครองส่วนท้องถิ่นประศ ในสำนักงานที่ดินจังหวัด/สาขา
สำรวจข้อมูลพื้นที่แหล่งน้ำสาธารณะประโยชน์ตลอดรวมถึงทางน้ำสาธารณะประโยชน์จากระวางแผนที่/ระวาง
ภาพถ่ายทางอากาศ เพื่อประกอบการตรวจสอบว่ามีการบุกรุกหรือไม่ หากมีการบุกรุกให้ดำเนินการตามมติ
คณะรัฐมนตรีเมื่อวันที่ ๑๘ มกราคม ๒๕๖๕ โดยถือปฏิบัติตามหนังสือกระทรวงมหาดไทยตามที่อ้างถึง ๓.
พร้อมทั้งปรับปรุงให้แหล่งน้ำสาธารณะประโยชน์ดังกล่าวกลับสู่สภาพเดิมด้วย

จึงเรียนมาเพื่อทราบและถือปฏิบัติ

ขอแสดงความนับถือ



(นายสุเทพย์ จิตเจริญ)
ปลัดกระทรวงมหาดไทย

กรมที่ดิน

สำนักจัดการที่ดินของรัฐ

โทร. ๐ ๒๑๔๓ ๕๖๓๘

โทรสาร ๐ ๒๑๔๓ ๕๓๐๖

ด่วนที่สุด

กระทรวงมหาดไทย กรมที่ดิน โทร. ๐ ๒๑๓๑ ๕๘๓๘ โทรสาร ๐ ๒๑๔๓ ๙๓๐๖

มท ๐๕๑๑.๓/๑๘๘๒๑

๑

พฤษภาคม ๒๕๖๕


การแก้ไขและป้องกันปัญหาภัยแล้งและอุทกภัย

เรียน อธิบดีกรมการปกครอง

ตามที่กระทรวงมหาดไทยได้จัดให้มีการประชุมขับเคลื่อนและติดตามนโยบายของรัฐบาล และภารกิจสำคัญของกระทรวงมหาดไทย ประจำปีงบประมาณ พ.ศ. ๒๕๖๕ (เดือนกันยายน ๒๕๖๕) ผ่านระบบ วิดีทัศน์ทางไกล (VCS) เมื่อวันที่ ๑๔ กันยายน ๒๕๖๕ และสั่งการให้กำชับเจ้าหน้าที่ที่เกี่ยวข้องศึกษาโครงการ ขุดลอกแหล่งน้ำสาธารณะประโยชน์ที่ตื้นเขิน เพื่อให้เกิดความเข้าใจในแนวทางปฏิบัติร่วมกัน โดยอาจพิจารณา กำหนดเป็นวาระสำคัญของจังหวัดและกำหนดจำนวนโครงการที่วางแผนจะดำเนินการในแต่ละจังหวัด นั้น

กระทรวงมหาดไทยพิจารณาแล้วเห็นว่า เพื่อเป็นการแก้ไขและป้องกันปัญหาภัยแล้ง และอุทกภัยในอนาคตบรรลุตามวัตถุประสงค์ และเป็นไปด้วยความรวดเร็ว เหมาะสม ถูกต้องตามระเบียบและ กฎหมาย จึงได้แจ้งให้ทุกจังหวัดดำเนินการตามข้อสั่งการดังกล่าวแล้ว รายละเอียดปรากฏตามเอกสารที่แนบ มาพร้อมนี้ จึงขอให้กรมการปกครองกำชับนายอำเภอดำเนินการในส่วนที่เกี่ยวข้องให้เป็นไปตามระเบียบและ กฎหมายต่อไป

จึงเรียนมาเพื่อพิจารณาดำเนินการ



(นายสุทธิพงษ์ จุลเจริญ)
ปลัดกระทรวงมหาดไทย

1/1

๑๘๑๑ ๑๕ ๑๖ ๑๗ ๑๘ ๑๙ ๒๐ ๒๑ ๒๒ ๒๓ ๒๔ ๒๕ ๒๖ ๒๗ ๒๘ ๒๙ ๓๐ ๓๑ ๓๒ ๓๓ ๓๔ ๓๕ ๓๖ ๓๗ ๓๘ ๓๙ ๔๐ ๔๑ ๔๒ ๔๓ ๔๔ ๔๕ ๔๖ ๔๗ ๔๘ ๔๙ ๕๐ ๕๑ ๕๒ ๕๓ ๕๔ ๕๕ ๕๖ ๕๗ ๕๘ ๕๙ ๖๐ ๖๑ ๖๒ ๖๓ ๖๔ ๖๕ ๖๖ ๖๗ ๖๘ ๖๙ ๗๐ ๗๑ ๗๒ ๗๓ ๗๔ ๗๕ ๗๖ ๗๗ ๗๘ ๗๙ ๘๐ ๘๑ ๘๒ ๘๓ ๘๔ ๘๕ ๘๖ ๘๗ ๘๘ ๘๙ ๙๐ ๙๑ ๙๒ ๙๓ ๙๔ ๙๕ ๙๖ ๙๗ ๙๘ ๙๙ ๑๐๐

14.25

ด่วนที่สุด

ที่ มท ๐๕๑๑.๓/ว ๘๖๒



กระทรวงมหาดไทย

ถนนอัษฎางค์ กทม. ๑๐๒๐๐

๑ พฤศจิกายน ๒๕๖๕

เรื่อง การแก้ไขและป้องกันปัญหาภัยแล้งและอุทกภัย

เรียน ผู้ว่าราชการจังหวัดทุกจังหวัด

- อ้างถึง ๑. หนังสือกรมที่ดิน ด่วนที่สุด ที่ มท ๐๕๑๑.๓/ว ๓๙๕๖๔ ลงวันที่ ๒๓ ธันวาคม ๒๕๕๘
๒. หนังสือกระทรวงมหาดไทย ที่ มท ๐๕๑๑.๓/ว ๗๕๗๕ ลงวันที่ ๓๐ ธันวาคม ๒๕๖๔
๓. หนังสือกระทรวงมหาดไทย ด่วนที่สุด ที่ มท ๐๕๑๑.๔/๒๖๗๓ ลงวันที่ ๑๙ เมษายน ๒๕๖๕
๔. หนังสือกระทรวงมหาดไทย ด่วนที่สุด ที่ มท ๐๕๑๑.๓/ว ๓๔๕๗ ลงวันที่ ๑๘ พฤษภาคม ๒๕๖๕

ตามที่กระทรวงมหาดไทยได้กำหนดระเบียบกระทรวงมหาดไทย ว่าด้วยวิธีการเกี่ยวกับการขุดลอกแหล่งน้ำสาธารณะประโยชน์ที่ดินชั้น พ.ศ. ๒๕๕๗ ให้อำนาจนายอำเภอ หรือองค์กรปกครองส่วนท้องถิ่นดำเนินการขุดลอกแหล่งน้ำสาธารณะประโยชน์ที่อยู่ในความรับผิดชอบของกระทรวงมหาดไทย โดยมีวัตถุประสงค์เพื่อให้สามารถรองรับการแก้ไขหรือบรรเทาความเดือดร้อนของราษฎรที่เกิดจากภัยแล้งและอุทกภัยได้อย่างรวดเร็วและมีประสิทธิภาพ และเพื่อให้การดำเนินการเป็นไปด้วยความถูกต้องของกรมที่ดิน ได้มีหนังสือตามที่อ้างถึง ๑ จัดส่งคู่มือแนวทางการดำเนินการให้จังหวัด และกระทรวงมหาดไทยได้มีหนังสือตามที่อ้างถึง ๒ และ ๔ ชักซ้อมแนวทางปฏิบัติให้จังหวัดทราบ นั้น

กระทรวงมหาดไทยขอเรียนว่า ในการประชุมขับเคลื่อนและติดตามนโยบายของรัฐบาล และภารกิจสำคัญของกระทรวงมหาดไทย ประจำปีงบประมาณ พ.ศ. ๒๕๖๕ (เดือนกันยายน ๒๕๖๕) ผ่านระบบวิดีโอคอนเฟอเรนซ์ (VCS) เมื่อวันที่ ๑๔ กันยายน ๒๕๖๕ มีข้อสั่งการให้กำกับเจ้าหน้าที่ที่เกี่ยวข้องศึกษาโครงการขุดลอกแหล่งน้ำสาธารณะประโยชน์ที่ดินชั้น เพื่อให้เกิดความเข้าใจในแนวทางปฏิบัติร่วมกัน โดยอาจพิจารณา กำหนดเป็นวาระสำคัญของจังหวัดและกำหนดจำนวนโครงการที่วางแผนจะดำเนินการในแต่ละจังหวัด ดังนั้น เพื่อเป็นการแก้ไขและป้องกันปัญหาภัยแล้งและอุทกภัยในอนาคตบรรลุตามวัตถุประสงค์ และเป็นไปด้วยความรวดเร็ว เหมาะสม ถูกต้องตามระเบียบและกฎหมาย จึงขอให้จังหวัดดำเนินการ ดังนี้

๑. กำกับเจ้าหน้าที่ที่เกี่ยวข้องศึกษาแนวทางปฏิบัติตามระเบียบ พร้อมทั้งกำหนดแผนงาน การดำเนินโครงการขุดลอกแหล่งน้ำสาธารณะประโยชน์ที่ดินชั้น และกำหนดให้เป็นวาระสำคัญของจังหวัด โดยกำหนดจำนวนโครงการที่วางแผนจะดำเนินการ ทั้งนี้ ขอให้จังหวัดปฏิบัติตามแนวทางดำเนินการตามหนังสือที่อ้างถึง ๔ ในการบูรณาการร่วมกันระหว่างอำเภอ องค์กรปกครองส่วนท้องถิ่น สำนักงานป้องกันและบรรเทาสาธารณภัยจังหวัด/สาขา และสำนักงานที่ดินจังหวัด/สาขา ตรวจสอบพื้นที่ภัยแล้งซ้ำซากและ

/ สํารวจ...

พิมพ์ที่

ที่ มท 0511.3/ว 39464

กรมที่ดิน
ถนนพระพิพิธ กทม.10200

29 ธันวาคม 2548

เรื่อง คู่มือแนวทางการดำเนินการ ตามนโยบายการขุดลอกแหล่งน้ำสาธารณะประโยชน์ที่ดินเงิน เพื่อป้องกันและแก้ไขปัญหามลพิษ หรือภัยแล้ง

เรียน ผู้ว่าราชการจังหวัดทุกจังหวัด

อ้างถึง หนังสือกระทรวงมหาดไทย ส่วนที่ ๓๓๓ ที่ มท 0511.3/ว 495 ลงวันที่ 11 กุมภาพันธ์ 2547

สิ่งที่ส่งมาด้วย คู่มือแนวทางการดำเนินการ ตามนโยบายฯ จำนวน 5 เล่ม

ตามที่อ้างถึง กระทรวงมหาดไทยได้ส่งระเบียบกระทรวงมหาดไทย ว่าด้วยวิธีการเกี่ยวกับ การขุดลอกแหล่งน้ำสาธารณะประโยชน์ที่ดินเงิน พ.ศ.2547 ให้จังหวัดทราบและถือปฏิบัติ เพื่อดำเนินการ ตอนบนของนโยบายขุดลอกแหล่งน้ำสาธารณะประโยชน์ที่ดินเงิน เพื่อเป็นการแก้ไขหรือป้องกันปัญหามลพิษ หรือภัยแล้งของภูมิภาค นั้น

เพื่อให้การดำเนินการตามนโยบายดังกล่าวไปเป็นด้วยความสำเร็จ และเป็นแนวทางเดียวกัน จึงขอส่งคู่มือแนวทางการดำเนินการ ตามนโยบายการขุดลอกแหล่งน้ำสาธารณะประโยชน์ที่ดินเงิน เพื่อป้องกัน และแก้ไขปัญหามลพิษ หรือภัยแล้ง มาเพื่อให้ประกอบการทำงาน

จึงเรียนมาเพื่อโปรดทราบ

ขอแสดงความนับถือ


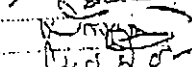
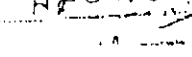


(นายพิพล ไตรศรัทหิย์)
อธิบดีกรมที่ดิน

สำนักจัดการที่ดินของรัฐ

เลขที่ ๕๐๘๐๑-๑๒ ต่อ ๓๖๕

3915

รองอธิบดี		๒/๓๑/๕๓
อธิบดี		๒๕ ธันวาคม ๒๕๔๘
นาย		๒๕ ธันวาคม ๒๕๔๘
นาง		
นางสาว		



ที่ มท ๐๕๑๑.๗/ว ๗๕๗๕

กระทรวงมหาดไทย

ถนนอำนาจค์ กรุงเทพฯ ๑๐๒๐๐

๓๐ ธันวาคม ๒๕๖๕

เรื่อง ชักซ้อมแนวทางปฏิบัติตามระเบียบกระทรวงมหาดไทย ว่าด้วยวิธีการเกี่ยวกับการขุดลอกแหล่งน้ำ
สาธารณประโยชน์ที่ต้นเงิน พ.ศ. ๒๕๕๗

เรียน ผู้ว่าราชการจังหวัดทุกจังหวัด

- อ้างถึง ๑. หนังสือกระทรวงมหาดไทย ด่วนที่สุด ที่ มท ๐๕๑๑.๗/ว ๕๙๕ ลงวันที่ ๑๑ กุมภาพันธ์ ๒๕๕๗
๒. หนังสือกระทรวงมหาดไทย ด่วนที่สุด ที่ มท ๐๕๑๑.๗/ว ๕๒๕ ลงวันที่ ๒๕ มีนาคม ๒๕๕๗
๓. หนังสือกรมที่ดิน ด่วนที่สุด ที่ มท ๐๕๑๑.๗/ว ๓๕๕๖๑ ลงวันที่ ๒๓ ธันวาคม ๒๕๕๕

ตามหนังสือที่อ้างถึง ๑ และ ๒ กระทรวงมหาดไทยได้จัดส่งระเบียบกระทรวงมหาดไทย
ว่าด้วยวิธีการเกี่ยวกับการขุดลอกแหล่งน้ำสาธารณประโยชน์ที่ต้นเงิน พ.ศ. ๒๕๕๗ และตัวอย่างโครงการขุดลอก
แหล่งน้ำ และตามหนังสือที่อ้างถึง ๓ กรมที่ดินได้จัดทำคู่มือแนวทางการดำเนินการขุดลอกแหล่งน้ำ
สาธารณประโยชน์ที่ต้นเงิน ให้จังหวัดทราบเพื่อใช้เป็นแนวทางการปฏิบัติงาน นั้น

กระทรวงมหาดไทยพิจารณาแล้วเห็นว่า ปัจจุบันมีจังหวัดหรือแนวทางปฏิบัติตามระเบียบ
กระทรวงมหาดไทยดังกล่าว เนื่องจากเจ้าหน้าที่ผู้ปฏิบัติงานหรือหน่วยงานรับผิดชอบตามระเบียบไม่เข้าใจ
ในขั้นตอนและแนวทางปฏิบัติ ดังนั้น เพื่อให้เจ้าหน้าที่หรือหน่วยงานรับผิดชอบตามระเบียบเกิดความเข้าใจและ
สามารถปฏิบัติงานได้อย่างถูกต้อง จึงขอชักซ้อมแนวทางการปฏิบัติในการดำเนินการขุดลอกแหล่งน้ำ
สาธารณประโยชน์ที่ต้นเงินในความรับผิดชอบของกระทรวงมหาดไทย ดังนี้

๑. แหล่งน้ำสาธารณประโยชน์ที่อยู่ในบังคับตามระเบียบฯ ได้แก่ ลำราง ห้วย หนอง คลอง
บึง บาง และแหล่งน้ำอื่น ๆ ที่มีลักษณะคล้ายคลึงกัน แต่ไม่รวมถึงน่านน้ำตามพระราชบัญญัติการเดินเรือ
ในน่านน้ำไทย พระพุทธศักราช ๒๕๕๖

๒. การดำเนินการขุดลอกกระทำได้ ดังนี้

(๑) กรณีประกาศหาผู้ประสงค์ที่จะทำการขุดลอก (ตามนัยข้อ ๕ ของระเบียบฯ)

(๑.๑) เมื่อนายอำเภอหรือองค์กรปกครองส่วนท้องถิ่นมีความประสงค์จะทำการขุดลอก
ให้ทำการสำรวจขอบเขต ปักแนวเขตแหล่งน้ำให้ชัดเจน พร้อมออกแบบการขุดลอก หลักเกณฑ์ วิธีการและ
ระยะเวลาในการขุดลอกให้แล้วเสร็จ และเสนอเป็นโครงการเพื่อขอความเห็นชอบจากผู้ว่าราชการจังหวัด
แล้วจึงประกาศหาผู้ประสงค์ที่จะทำการขุดลอก มีกำหนดไม่น้อยกว่า ๑๕ วัน นับแต่วันประกาศ

(๑.๒) เมื่อได้ผู้ประสงค์จะขุดลอกแล้ว ให้ทำการขุดลอกตามเงื่อนไขที่ผู้ว่าราชการ
จังหวัดและหน่วยงานเจ้าของโครงการกำหนด กรณีไม่ใช่ลักษณะของการจัดจ้าง แต่เป็นเรื่องที่หน่วยงาน
เจ้าของโครงการให้ผู้ประสงค์จะขุดลอกช่วยขุดลอกแหล่งน้ำ โดยให้นำกรวด หิน ดิน หทราย ที่ได้จากการขุดลอก
ไปเป็นค่าตอบแทนจากการขุดลอก ทางราชการไม่ต้องจ่ายค่าจ้างเพราะไม่ใช่เป็นการตีราคาหรือคิดค่าจ้าง

(๒) กรณีนายอำเภอหรือองค์กรปกครองส่วนท้องถิ่นมีความประสงค์จัดจ้างเอกชนทำการ
ขุดลอกตามพระราชบัญญัติการจัดซื้อจัดจ้างและการบริหารพัสดุภาครัฐ พ.ศ. ๒๕๖๐ (ตามนัยข้อ ๖ ของ
ระเบียบฯ) แบ่งเป็น ๒ กรณี ดังนี้

/(๒.๑) กรณี...

-๒-

(๒.๑) กรณีใช้เงินงบประมาณว่าจ้าง ทางราชการสามารถนำกรวด หิน ดิน หราย ที่ได้จากการขุดลอกไปเป็นประโยชน์ของทางราชการได้

(๒.๒) กรณีไม่ใช้เงินงบประมาณว่าจ้าง ทางราชการสามารถนำกรวด หิน ดิน หราย ที่ได้จากการขุดลอกจ่ายแทนค่าจ้าง โดยตราค่ากรวด หิน ดิน หรายนั้น ตามราคาค่าตอบแทนในการขออนุญาต ตามมาตรา ๘/๑ แห่งประมวลกฎหมายที่ดิน ในบัญชีท้ายประมวลกฎหมายที่ดินโดยอนุโลม แล้วให้นำราคา ที่ได้หักลบจากค่าจ้าง ถ้ากรวด หิน ดิน หราย มีราคาเกินกว่าค่าจ้าง ให้เอกชนผู้รับจ้างจ่ายค่ากรวด หิน ดิน หราย ส่วนที่เกินดังกล่าวคืนให้ทางราชการ และให้เงินนั้นตกเป็นรายได้ขององค์กรปกครองส่วนท้องถิ่นนั้น


ทั้งนี้ การที่จะนำกรวด หิน ดิน หราย ที่ได้จากการขุดลอกไปเป็นประโยชน์ของทางราชการหรือค่าจ้างเอกชน นายอำเภอหรือองค์กรปกครองส่วนท้องถิ่นเจ้าของโครงการต้องระบุไว้ในโครงการ และเสนอขอความเห็นชอบจากผู้ว่าราชการจังหวัดก่อน

(๓) กรณีจำเป็นเร่งด่วนที่จะต้องดำเนินการขุดลอกเพื่อป้องกันและบรรเทาภัยพิบัติอันเกิดจากอุทกภัย หรือภัยแล้ง (ตามบัญชี ๘ ของระเบียบฯ) ให้นายอำเภอหรือองค์กรปกครองส่วนท้องถิ่นจัดจ้างเอกชนขุดลอกไปพลางก่อน แล้วจึงเสนอผู้ว่าราชการจังหวัดเพื่อทราบภายใน ๑๕ วัน นับแต่วันที่จ้าง การดำเนินการดังกล่าวต้องจัดจ้างตามพระราชบัญญัติการจัดซื้อจัดจ้างและการบริหารพัสดุภาครัฐ พ.ศ. ๒๕๖๐ ด้วย ทั้งนี้ ต้องเป็นการดำเนินการเฉพาะเท่าที่จำเป็นเพื่อป้องกันภัยพิบัติอันเกิดจากอุทกภัยหรือภัยแล้งเฉพาะหน้า และไม่อาจคาดหมายได้เท่านั้น นอกเหนือจากการขุดลอกในกรณีจำเป็นเร่งด่วนเฉพาะพื้นที่แล้ว หากประสงค์จะดำเนินการขุดลอกในพื้นที่ต่อเนื่องกับพื้นที่ดังกล่าวก็ต้องดำเนินการตามขั้นตอนปกติของระเบียบฯ

๓. ระเบียบกระทรวงมหาดไทยดังกล่าวมีเจตนารมณ์ให้นายอำเภอหรือองค์กรปกครองส่วนท้องถิ่น เสนอขอความเห็นชอบจากผู้ว่าราชการจังหวัดเฉพาะที่ประสงค์จะนำกรวด หิน ดิน หราย ที่ได้จากการขุดลอกไปเป็นประโยชน์ของทางราชการ หรือค่าจ้างเอกชนเท่านั้น ดังนั้น กรณีที่เป็นการขุดลอกโดยมิได้นำเอากรวด หิน ดิน หราย ไปใช้เพื่อประโยชน์ของทางราชการ หรือเป็นค่าจ้างของเอกชน เช่น การนำดินที่ได้จากการขุดลอกมไว้บริเวณคันคลองที่ทำการขุดลอก นายอำเภอหรือองค์กรปกครองส่วนท้องถิ่นไม่ต้องเสนอขอความเห็นชอบจากผู้ว่าราชการจังหวัด

จึงเรียนมาเพื่อทราบและถือปฏิบัติ

ขอแสดงความนับถือ


(นายสุทธิพงษ์ จุลเจริญ)
ปลัดกระทรวงมหาดไทย

กรมที่ดิน
สำนักจัดการที่ดินของรัฐ
โทร. ๐ ๒๓๔๑ ๕๕๕๐
โทรสาร ๐ ๒๓๔๓ ๙๓๐๖

ที่ มท ๐๕๑๑.๔/ว ๒๖๖๕

ที่ มท ๐๕๑๑.๔/ว ๒๖๖๕



กระทรวงมหาดไทย

ถนนอังสฤงศ์ กทม. ๑๐๒๐๐

จล เมษายน ๒๕๖๕

เรื่อง การแก้ไขปัญหาการบุกรุกที่ดินของรัฐ

เรียน ผู้ว่าราชการจังหวัดทุกจังหวัด

- อ้างถึง ๑. หนังสือกระทรวงมหาดไทย ที่ มท ๐๕๑๑.๒/ว ๗๗๗ ลงวันที่ ๓ มีนาคม ๒๕๖๖
- ๒. หนังสือกระทรวงมหาดไทย คำวนมาก ที่ มท ๐๕๑๑.๔/ว ๒๕๑๔ ลงวันที่ ๒๑ กรกฎาคม ๒๕๖๖
- ๓. หนังสือกระทรวงมหาดไทย ที่ มท ๐๕๑๑.๔/ว ๒๖๕๙ ลงวันที่ ๒๔ กรกฎาคม ๒๕๕๑
- ๔. หนังสือสำนักงำนคณะกรรมการนโยบายที่ดินแห่งชาติ ที่ นร ๑๖๐๐/๒๑๑ ลงวันที่ ๒๑ มิถุนายน ๒๕๖๔

ตามหนังสือที่อ้างถึง ได้ส่งระเบียบสำนักนายกรัฐมนตรี ว่าด้วยการแก้ไขปัญหาการบุกรุกที่ดินของรัฐ พ.ศ. ๒๕๕๕ พร้อมคำสั่งที่เกี่ยวข้องมาให้จังหวัด และคณะกรรมการแก้ไขปัญหาการบุกรุกที่ดินของรัฐ (กปร. จังหวัด) ทราบและถือปฏิบัติ นั้น

กระทรวงมหาดไทยขอเรียนว่า เนื่องจากคณะกรรมการนโยบายที่ดินแห่งชาติ ได้มีคำสั่งที่ ๑/๒๕๖๔ ลงวันที่ ๗ มิถุนายน ๒๕๖๔ แต่งตั้งคณะกรรมการพิสูจน์สิทธิในที่ดินของรัฐจังหวัด (คพร. จังหวัด) โดยมีอำนาจและหน้าที่ในการพิสูจน์สิทธิการครอบครองที่ดินของบุคคลในเขตที่ดินอันเป็นสาธารณสมบัติของแผ่นดินทุกประเภท ซึ่งสำนักงานคณะกรรมการนโยบายที่ดินแห่งชาติ ในฐานะกรรมการและเลขานุการคณะกรรมการนโยบายที่ดินแห่งชาติ (คทช.) ได้มีหนังสือแจ้งให้ผู้ว่าราชการจังหวัดทุกจังหวัดในฐานะประธานอนุกรรมการรับทราบคำสั่งดังกล่าวแล้ว ประกอบกับกระทรวงมหาดไทยได้รับการประสานงานจากสำนักเลขาธิการคณะรัฐมนตรี ว่าที่ประชุมคณะรัฐมนตรีเมื่อวันที่ ๑๔ มกราคม ๒๕๖๕ เห็นว่าเพื่อให้การบริหารจัดการที่ดิน รวมทั้งการป้องกันและแก้ไขปัญหาการบุกรุกที่ดินของรัฐเป็นไปอย่างมีประสิทธิภาพเกิดผลเป็นรูปธรรม และมีความยั่งยืน คณะรัฐมนตรีจึงมีมติให้ กระทรวงมหาดไทยและหน่วยงานที่เกี่ยวข้องดำเนินควมพิสูจน์สิทธิการครอบครองที่ดินในความรับผิดชอบที่มีปัญหาการเข้าไปครอบครองหรือใช้ประโยชน์ให้แล้วเสร็จและเกิดความชัดเจนโดยเร็ว แล้วรายงานข้อมูลให้คณะกรรมการนโยบายที่ดินแห่งชาติ (คทช.) เพื่อพิจารณาดำเนินการตามขั้นตอนต่อไปหากกรณีใดมีหลักฐานอันควรเชื่อได้ว่าเป็นการจงใจบุกรุกที่ดินของรัฐให้หน่วยงานที่รับผิดชอบเร่งดำเนินการบังคับใช้กฎหมายอย่างเคร่งครัดด้วย ดังนั้น เพื่อให้การแก้ไขปัญหาการบุกรุกที่ดินของรัฐได้รับการแก้ไขอย่างเป็นรูปธรรม มีการดำเนินการอย่างต่อเนื่อง และสอดคล้องกับมติคณะรัฐมนตรีในการเร่งรัดดำเนินการพิสูจน์ครอบครองที่ดิน จึงขอให้จังหวัดดำเนินการ ดังนี้

- ๑. ควบคุม กำกับ ติดตาม ดูแล ให้หน่วยงานที่มีอำนาจหน้าที่ดูแลรักษาและคุ้มครองป้องกันที่ดินของรัฐหรือใช้ประโยชน์ในที่ดินของรัฐ สำรวจตรวจสอนและระมัดระวังอย่าให้มีการบุกรุกที่ดินของรัฐเป็นอันขาด กรณีหากพบเห็นการเข้าไปครอบครองหรือใช้ประโยชน์ในที่ดินของรัฐและปรากฏหลักฐานอันควรเชื่อได้ว่าเป็นการจงใจบุกรุกที่ดินของรัฐ ให้ดำเนินควมความทุกทศาย ระมัดระวัง มติดอนรัฐมนตรีที่เกี่ยวข้อง

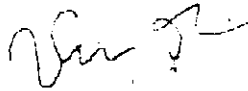
/และ...

และดำเนินการตามนโยบาย แผนงาน ยุทธศาสตร์แก้ไขปัญหารบุงรุกที่ดินของรัฐตามที่คณะกรรมการไต่ถาม
ที่ดินแห่งชาติ (คทช.) กำหนดโดยเคร่งครัด ถ้าปรากฏว่า การรบุงรุกที่ดินของรัฐดังกล่าวมีเจ้าหน้าที่ของรัฐ
ให้การสนับสนุนช่วยเหลือหรือมีส่วนร่วมด้วย ให้ดำเนินการทางวินัยและคดีอาญาต่อไปโดยเด็ดขาดทุกรายไป

๒. ให้หน่วยงานที่มีอำนาจหน้าที่ดูแลรักษาและคุ้มครองป้องกันที่ดินของรัฐหรือใช้ประโยชน์
ในที่ดินของรัฐ สํารวจตรวจสอบเรื่องการรบุงรุกที่ดินของรัฐที่อยู่ระหว่างการ ว่ามีปัญหาอุปสรรคใด
ที่ไม่สามารถแก้ไขปัญหารบุงรุกที่ดินของรัฐให้ยุติไปได้ ดังเช่น กรณีหน่วยงานของรัฐที่มีอำนาจหน้าที่
ดูแลรักษาและคุ้มครองป้องกันหรือใช้ประโยชน์ที่ดินของรัฐมีข้อโต้แย้งเกี่ยวกับความไม่ชัดเจนว่าเป็นที่ดิน
สาธารณประโยชน์หรือไม่ หรือไม่ทราบขอบเขต ตำแหน่งที่ตั้ง จำบวบเนื้อที่ที่แน่นอน และหรือในกรณีบุคคล
มีข้อโต้แย้งสิทธิครอบครองที่ดินที่อยู่ในเขตที่ดินของรัฐกับหน่วยงานของรัฐที่มีอำนาจหน้าที่ดูแลรักษา
หรือใช้ประโยชน์ที่ดินของรัฐนั้น ให้หน่วยงานดังกล่าวเร่งรัดสรุปข้อเท็จจริง ความเป็นมา ทั้งหมด พร้อมทั้ง
ความเห็นเสนอคณะอนุกรรมการพิสูจน์สิทธิในที่ดินของรัฐจังหวัด (คพร.จังหวัด) พิจารณาให้เป็นที่ยุติต่อไป

จึงเรียนมาเพื่อทราบและถือปฏิบัติ

ขอแสดงความนับถือ



(นายชัยวุฒิ จิตรี)

รองปลัดกระทรวงมหาดไทย รักษาการเลขาธิการ
ปลัดกระทรวงมหาดไทย

กรมที่ดิน

สำนักจัดการที่ดินของรัฐ

โทร. ๐ ๒๑๔๓ ๕๘๕๔ - ๕๗

โทรสาร ๐ ๒๑๔๓ ๘๓๐๑

ด่วนที่สุด

ที่ มท ๐๕๑๑.๗/ว ๓๕๕๓



กระทรวงมหาดไทย
ถนนอัษฎางค์ กรุงเทพฯ ๑๐๒๐๐

๑๕ พฤศจิกายน ๒๕๖๕

เรื่อง ชักซ้อมแนวทางปฏิบัติตามระเบียบกระทรวงมหาดไทย ว่าด้วยวิธีการเกี่ยวกับการขุดลอกแหล่งน้ำ
สาธารณประโยชน์ที่ดินเงิน พ.ศ. ๒๕๕๗

เรียน ผู้ว่าราชการจังหวัดทุกจังหวัด

อ้างถึง ๓. หนังสือกระทรวงมหาดไทย ด่วนที่สุด ที่ มท ๐๕๑๑.๗/ว ๒๕๕๙ ลงวันที่ ๙ พฤศจิกายน ๒๕๕๙

๒. หนังสือกระทรวงมหาดไทย ที่ มท ๐๕๑๑.๗/ว ๗๕๗๕ ลงวันที่ ๓๐ ธันวาคม ๒๕๖๔

ตามที่กระทรวงมหาดไทยได้จัดให้มีการประชุมขับเคลื่อนและติดตามนโยบายของรัฐบาล และ
ภารกิจสำคัญ ประจำปีงบประมาณ พ.ศ. ๒๕๖๕ (เมษายน ๒๕๖๕) ผ่านระบบวิดีโอคอนเฟอเรนซ์ (VCS) เมื่อวันที่ ๙
เมษายน ๒๕๖๕ ณ ห้องประชุมราชพฤกษ์ ชั้น ๕ อาคารดำรงราชานุสรณ์ เพื่อแก้ไขปัญหาหรือบรรเทาความเดือดร้อน
ของประชาชนที่เกิดจากภัยแล้งและน้ำท่วม และได้สั่งการให้ทุกจังหวัดจัดเตรียมแผนงานช่วยเหลือประชาชนในการ
ขุดลอกแหล่งน้ำสาธารณประโยชน์ที่ดินเงินในความรับผิดชอบของกระทรวงมหาดไทย พร้อมทั้งได้มอบแนวทาง
ปฏิบัติในการป้องกันและลดผลกระทบจากภัยแล้งและน้ำท่วม นั้น

กระทรวงมหาดไทยพิจารณาแล้วเห็นว่า เพื่อให้การดำเนินการตามแผนงานดังกล่าวบรรลุตาม
วัตถุประสงค์ และเป็นไปด้วยความรวดเร็ว เหมาะสม ถูกต้องตามระเบียบและกฎหมาย หันต่อการแก้ไขปัญหา
และเป็นการป้องกันปัญหาอุทกภัยและภัยแล้งในอนาคต ตลอดจนเจ้าหน้าที่หรือหน่วยงานที่รับผิดชอบเกิด
ความเข้าใจและสามารถปฏิบัติงานได้อย่างถูกต้อง จึงขอชักซ้อมแนวทางการปฏิบัติในการดำเนินการขุดลอก
แหล่งน้ำสาธารณประโยชน์ที่ดินเงิน และการใช้ที่ดินสาธารณประโยชน์ในความรับผิดชอบของกระทรวงมหาดไทย
ดังนี้

๑. ให้จังหวัดสั่งการให้มีการบูรณาการร่วมกันระหว่างอำเภอ องค์การบริหารส่วนท้องถิ่น
สำนักงานป้องกันและบรรเทาสาธารณภัยจังหวัด/สาขา และสำนักงานที่ดินจังหวัด/สาขา ในการตรวจสอบพื้นที่
ภัยแล้งซ้ำซาก และสำรวจแหล่งน้ำสาธารณะที่อยู่ในความรับผิดชอบที่ดินเงินสมควรที่จะทำการขุดลอก
เพื่อแก้ไขปัญหาหรือบรรเทาความเดือดร้อนของประชาชนที่เกิดจากภัยแล้งและน้ำท่วม โดยให้ดำเนินการ
ให้เป็นไปตามระเบียบกระทรวงมหาดไทย ว่าด้วยวิธีการเกี่ยวกับการขุดลอกแหล่งน้ำสาธารณประโยชน์
ที่ดินเงิน พ.ศ. ๒๕๕๗

๒. ให้สำนักงานโยธาธิการและผังเมืองจังหวัดสนับสนุนอำเภอและองค์กรปกครองส่วน
ท้องถิ่นในการสำรวจและออกแบบแผนผังการขุดลอกและให้ความร่วมมือสำนักงานที่ดินจังหวัดในการ
ตรวจสอบรูปแบบแผนผังการขุดลอก ตลอดจนการประมาณการปริมาณที่ดินที่จะได้จากการดำเนินการขุดลอก
ตามโครงการขุดลอกแหล่งน้ำสาธารณประโยชน์ที่ได้จัดทำขึ้นตามระเบียบกระทรวงมหาดไทย ว่าด้วยวิธีการ
เกี่ยวกับการขุดลอกแหล่งน้ำสาธารณประโยชน์ที่ดินเงิน พ.ศ. ๒๕๕๗

๓. ให้สำนักงานที่ดินจังหวัดตรวจสอบโครงการขุดลอกให้เป็นไปตามที่ระเบียบกระทรวงมหาดไทย
ว่าด้วยวิธีการเกี่ยวกับการขุดลอกแหล่งน้ำสาธารณประโยชน์ที่ดินเงิน พ.ศ. ๒๕๕๗ กำหนด ก่อนเสนอให้
ผู้ว่าราชการจังหวัดลงนามอนุญาต

/๔ ให้อำเภอ...

๔. ให้อำเภอและองค์การปกครองส่วนท้องถิ่นควบคุมกำกับดูแลการดำเนินการขุดลอกแหล่งน้ำ สาธารณประโยชน์ให้เป็นไปด้วยความถูกต้อง โปร่งใส สามารถตรวจสอบได้และก่อให้เกิดประโยชน์สูงสุด แก่ประชาชนและทางราชการ


๕. การดำเนินการตามระเบียบกระทรวงมหาดไทย ว่าด้วยวิธีการเกี่ยวกับการขุดลอกแหล่งน้ำ สาธารณประโยชน์ที่ตีบเงิน พ.ศ. ๒๕๔๗ เมื่อหน่วยงานเจ้าของโครงการทำการประกาศหาผู้แจ้งความประสงค์ ที่จะขุดลอกแล้ว ปรากฏไม่มีผู้แจ้งความประสงค์ หรือเห็นว่ากรณีตามข้อ ๕ ทางราชการได้ประโยชน์น้อยกว่า วิธีอื่น หน่วยงานเจ้าของโครงการก็สามารถที่จะดำเนินการตามบัญชี ๒ ของระเบียบฯ ได้ โดยการจัดจ้าง ให้พิจารณากรณีที่สามารถจะใช้กรวด หิน ดิน หวาย แทนค่าจ้างเป็นประการแรกก่อน หากไม่สามารถกระทำได้ จึงพิจารณาใช้เงินงบประมาณไปลำดับต่อไป

๖. การนำกรวด หิน ดิน หวาย ที่ได้จากการขุดลอกไปเป็นค่าจ้างเอกชนซึ่งให้ดีราคากรวด หิน ดิน หวายจากการขุดลอกตามราคาค่าตอบแทนในการอนุญาตตามมาตรา ๙ ทวิ (ปัจจุบัน มาตรา ๙/๑) ในบัญชีค่าตอบแทนท้ายประมวลกฎหมายที่ดินโดยอนุโลม ตามบัญชี ๒ ของระเบียบกระทรวงมหาดไทยฯ นั้น หมายถึง ค่าตอบแทนตามวิธีการและอัตราที่กำหนดในข้อบัญญัติท้องถิ่น ซึ่งไม่เกินอัตราค่าตอบแทนในการ อนุญาตข้อ (๒) (ก) การขุดหรือดูดทราย ลูกบาศก์เมตรละ ๒๘ บาท ไม่ใช้กรณีตามข้อ ๒ (ข) การขุดดินลูกรัง หรืออื่น ๆ ลูกบาศก์เมตรละ ๓๐ บาท

๗. ให้จังหวัดนำแนวทางการดำเนินการตามหนังสือกระทรวงมหาดไทย ส่วนที่ ๓๓๓๑.๗/ว ๒๔๔๔ ลงวันที่ ๔ พฤศจิกายน ๒๕๔๔ เรื่อง ชักซ้อมความเข้าใจในการใช้ที่ดินสาธารณประโยชน์ เพื่อป้องกันและแก้ไขปัญหาคูหาภัยแล้งและภัยแล้ง มาใช้ในการป้องกันและลดผลกระทบจากภัยแล้งและน้ำท่วม ทั้งนี้ สำหรับการนำที่ดินสาธารณประโยชน์ที่ไม่ใช่แหล่งน้ำ ซึ่งหมดความจำเป็นในการใช้ประโยชน์แล้ว มาดำเนินการเปลี่ยนสภาพเพื่อใช้เป็นแหล่งเก็บกักน้ำ โดยให้ดำเนินการตามระเบียบกระทรวงมหาดไทย ว่าด้วยการเปลี่ยนสภาพที่ดินอันเป็นสาธารณสมบัติของแผ่นดินสำหรับพลเมืองใช้ร่วมกันจากการใช้เพื่อ สาธารณประโยชน์อย่างหนึ่ง เป็นอีกอย่างหนึ่ง พ.ศ. ๒๕๔๓ นั้น เมื่อได้ดำเนินการเปลี่ยนสภาพตามระเบียบ ดังกล่าวแล้ว หากในพื้นที่ต้องดำเนินการขุดเพื่อเปลี่ยนสภาพให้เป็นแหล่งเก็บกักน้ำ ขอให้อำเภอหรือองค์กร ปกครองส่วนท้องถิ่นพิจารณาดำเนินการตามระเบียบกระทรวงมหาดไทย ว่าด้วยวิธีการเกี่ยวกับการขุดลอก แหล่งน้ำสาธารณประโยชน์ที่ตีบเงิน พ.ศ. ๒๕๔๗ โดยอนุโลม

จึงเรียนมาเพื่อทราบและถือปฏิบัติ

ขอแสดงความนับถือ



(นายสุทนต์ จุลเจริญ)
ปลัดกระทรวงมหาดไทย

กรมที่ดิน
สำนักจัดการที่ดินของรัฐ
โทร. ๐ ๒๑๔๓ ๕๕๔๐
โทรสาร ๐ ๒๑๔๓ ๙๓๐๖