

องค์การบริหารส่วนตำบลหนองกะบู่
เลขรับที่.....๗๗๗
วันที่ ๑๗ / พ.ค. / ๖๕
เวลา.....๐๗.๑๖ น.

ภาควิชาการเงิน คณะบริหารธุรกิจ
มหาวิทยาลัยเกษตรศาสตร์ บางเขน
กรุงเทพฯ ๑๐๙๐๐ e-mail: fbuspan@ku.ac.th
โทร ๐๘๑ ๓๔๓ ๖๐๙๓

๑๔ พฤษภาคม ๒๕๖๕

เรื่อง แจ้งการปรับปรุงบ่อน้ำ

เรียน นายกองค้การบริหารส่วนตำบลหนองกะบู่

ด้วยข้าพเจ้าได้มอบหมายให้นายอรณพ นวมนิม เลขที่ตามบัตรประชาชน ๑ ๗๖๙๙ ๐๐๐๗๙ ๖๐๖
อยู่บ้านเลขที่ ๓๕ หมู่ ๒ ตำบลห้วยซ้อง อำเภอบ้านลาด ปรับปรุงบ่อน้ำ ตั้งอยู่บนเอกสารสิทธิ น.ส. ๓ เลขที่ ๘๔ และ
เลขที่ ๑๓ ตามที่ส่งมาด้วย โดยมีเนื้อที่ผิวดินบ่อน้ำประมาณ ๔ ไร่ หรือ ประมาณ ๖,๔๐๐ ตารางเมตร โดยกำหนดให้มี
ความลึกประมาณ ๒.๙๐ เมตร

จึงเรียนมาเพื่อโปรดพิจารณา หากมีข้อดำเนินการสั่งการประการใด โปรดแจ้งให้ทราบด้วย

ขอแสดงความนับถือ


(รองศาสตราจารย์ ดร.ภัทรกิตต์ เนตินิยม)

บัตรประจำตัวประชาชน Thai National ID Card
เลขประจำตัวประชาชน 3 1005 02254 66 5
Identification Number

ชื่อต้นและชื่อสกุล นาย ภัทธกิตติ เนตินิยม
Name Mr. Pattaragit Netiniyom

รึรับรองสำเนาถูกต้อง

เกิดวันที่ 30 ธ.ค. 2513
Date of Birth 30 Dec. 1970

สำหรับใช้ เคื่องรับปรุโปร่ง วันที่/..../..

ที่อยู่ 8/3 ซ.ท่านผู้หญิงพทล แขวงลาดยาว เขตจตุจักร กรุงเทพมหานคร
16 เม.ย. 2564 (นายชานนตม จงจิระ) 29 ธ.ค. 2572
Date of issue (นายชานนตม จงจิระ) Date of Expiry 5199 03-0-160969



(น.ส. ๓)



ฉบับผู้ถือ

หนังสือรับรองการทำประโยชน์

ที่ดินตั้งอยู่

ทะเบียน

ตำบล ห้วยธอง หมู่ที่ ๑ เล่ม (๑) ๑๖
 อำเภอ บ้านลาด หน้า ๓๓
 จังหวัด เพชรบุรี ตำบลเลข หน้าเลขที่ ๔๔

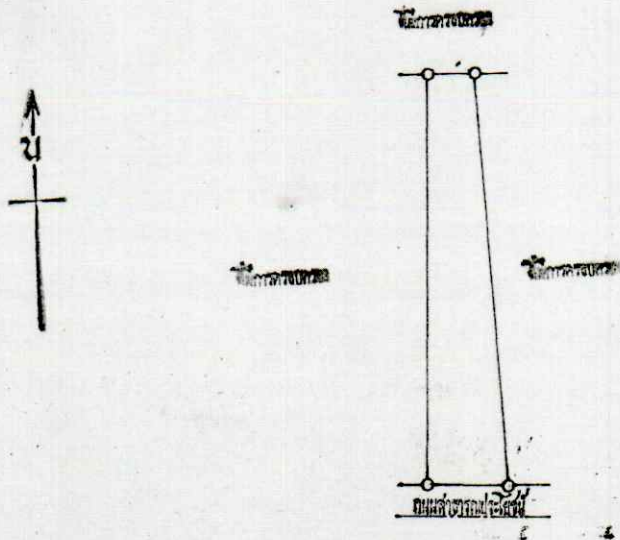
หนังสือรับรองการทำประโยชน์ฉบับนี้ขอออกให้เพื่อแสดงว่า

นาม จำเริญสารวจองค์ พงษ์มาก เชื้อชาติ ไทย สัญชาติ ไทย
 บัตร นายเอ็งเม นางธัน ชื่อย่อ เลขที่ ๑๔๔
 หมู่ที่ ๖ ตำบล กระดังงา อำเภอ บางคนที จังหวัด สมุทรสงคราม
 เนื้อที่ ๖๖ ไร่ ๖๖ ตารางวา (นับไร่สองงวงหนึ่งร้อยสองตารางวา)
 ที่ตั้งเนื้อที่ ๓๔ เมตร เส้น จด ที่ดินนายฉาน พงษ์มาก
 ที่ตั้งใต้ ๔๔ เมตร เส้น จด ถนนสาธารณะระโยชน
 ที่ตั้งหัวนออก ๖๔ เมตร เส้น จด นายคำรงค์ศักดิ์ พงษ์จร
 ที่ตั้งหัวนตก ๖๔ เมตร เส้น จด ที่ดินนางฉมภรณ์ เวียงมา
 จำนวนเนื้อที่ประมาณ ๖๖ ไร่ ๖๖ ตารางวา
 วันที่ ๒๒ เดือน เดือน ปี ๒๕๔๔

สงนาม นายอำเภอ



รูปที่ดินโดยประมาณ



สำเนาถูกต้อง

(รศ.ดร. กัทกรกิตต์ เนตินิยม)
หัวหน้าภาควิชาการเงิน

ก. 735841

เขียน
วันที่

สารบัญจดหมายเหตุ

วันจดหมายเหตุ	ประเภทการจดหมายเหตุ	ชื่อผู้ส่ง	ชื่อผู้รับ	จำนวนที่ขึ้นทางสัญญา		จำนวนที่ขึ้นทางหนังสือ		หนังสือที่ขึ้นทาง		วันที่ขึ้นทาง	ชื่อผู้รับ
				หน้า	หน้า	หน้า	หน้า	หน้า	หน้า		
ค.ศ. ๒๕๑๐	๕	๕	๗	๗
ค.ศ. ๒๕๑๐	๕	๕	๗	๗
ค.ศ. ๒๕๑๐	๕	๕	๗	๗
ค.ศ. ๒๕๑๐	๕	๕	๗	๗
ค.ศ. ๒๕๑๐	๕	๕	๗	๗
ค.ศ. ๒๕๑๐	๕	๕	๗	๗
ค.ศ. ๒๕๑๐	๕	๕	๗	๗
ค.ศ. ๒๕๑๐	๕	๕	๗	๗

สำเนาถูกต้อง

(รศ.ดร. กัทกรกิตติ เนตินิยม
หัวหน้าภาควิชาการเงิน



Handwritten signatures and red circular official stamps of the Faculty of Finance and Accounting, Rajabhat Buriram.

การบัญชีคอมพิวเตอร์ (ใบต่อ)

ชื่อ นามสกุล ชั้นเรียน เลขที่ สาขาวิชา ปีที่ เลขที่

ใบข้อสอบ	ประเภทของข้อสอบ	ชื่อผู้สอบ	เลขประจำตัวประชาชน	จำนวนข้อสอบที่สอบ				จำนวนที่วิชาตรงหัว			ผลสอบ			หมายเหตุ
				ใช่	ไม่	ว่าง	รวม	ได้	ไม่ได้	รวม	เต็ม	ผ่าน	ไม่ผ่าน	
ข้อที่ ๑	กรณีคำนวณ	กรณีคำนวณ	๒๕๖๖	๕	๐	๐	๕	-	-	-	-	-	-	สอบผ่าน
ข้อที่ ๒	กรณีคำนวณ	กรณีคำนวณ	๒๕๖๖	๕	๐	๐	๕	-	-	-	-	-	-	สอบผ่าน
ข้อที่ ๓	กรณีคำนวณ	กรณีคำนวณ	๒๕๖๖	๕	๐	๐	๕	-	-	-	-	-	-	สอบผ่าน
ข้อที่ ๔	กรณีคำนวณ	กรณีคำนวณ	๒๕๖๖	๕	๐	๐	๕	-	-	-	-	-	-	สอบผ่าน
ข้อที่ ๕	กรณีคำนวณ	กรณีคำนวณ	๒๕๖๖	๕	๐	๐	๕	-	-	-	-	-	-	สอบผ่าน

สำเนาถูกต้อง

(ลายเซ็น)

(รศ.ดร. กัญญาพัชร นนทพันธ์)

หัวหน้าภาควิชาการบัญชี

(น.ส. ๓)

ฉบับมูลนิธิ



หนังสือรับรองการทำประโยชน์

ที่ดินตั้งอยู่

ทะเบียน

ตำบล ห้วยของ หมู่ที่ ๒ เลข (๑) ๑๖
 อำเภอ บ้านลาด หน้า ๕๓
 จังหวัด เพชรบุรี สำหรับเดิม หน้าเขียน ๑๐

หนังสือรับรองการทำประโยชน์ฉบับนี้ออกให้เพื่อแสดงว่า

นาง เชื้อ คธาณี เดิม คำดี โฉม คำดี โฉม คำดี โฉม คำดี
 บตร นายประเสริฐ จุ้ย บ้าน เข้ม ถนน เลขที่ ๒๐
 หมู่ที่ ๒ ตำบล ห้วยของ อำเภอ บ้านลาด จังหวัด เพชรบุรี

ที่ดินตั้งอยู่	ขนาด	เส้น	จุด
ที่ดินเนื้อ	ประมาณ <u>๒๐๗.๑๖</u> เมตร	เส้น	จุด <u>ที่ดินนายชาน ทองนวก</u>
ที่ดินใต้	ประมาณ <u>๒๔๓.๕๓</u> เมตร	เส้น	จุด <u>ถนนสายหลวงประโคน</u>
ที่ดินสวนซอก	ประมาณ <u>๒๒๖.๕๕</u> เมตร	เส้น	จุด <u>ที่ดินนายชานบ้าน อู่ห้วยของ</u>
ที่ดินสวนตก	ประมาณ <u>๒๔๔.๑๖๐</u> เมตร	เส้น	จุด <u>จำอับตรางจรงค์ ทองนวก</u>

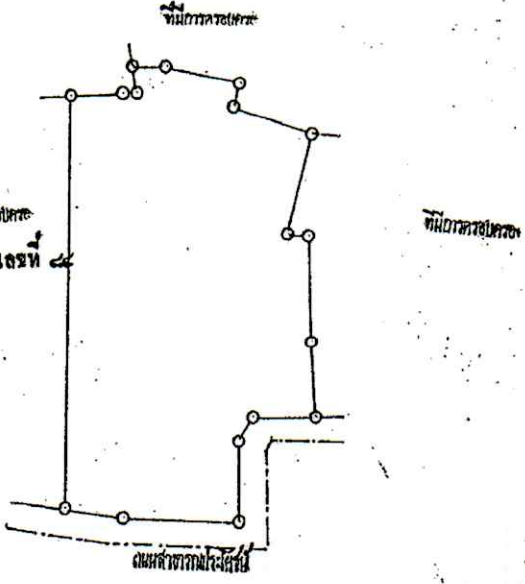
จำนวนเนื้อที่ประมาณ ๒๕๖ ไร่ ๑๓ งาน ๒๓ ตารางวา
 (เขียนเท่าไรสนามสวนบ้านนายชานทองนวก)
 วันที่ ๓ เดือน กุมภาพันธ์ พ.ศ. ๒๕๑๕



ลงนาม นายอำเภอ

สำเนาถูกต้อง

(รศ.ดร. ภัทวทีตดี เนตินิยม)
หัวหน้าภาควิชาการเงิน



ก. 735856

เขียน
 ทาน
 ๑๗๑๕

วันที่	ประเภทการจดทะเบียน	ผู้จดทะเบียน	ผู้ให้สัญญา	ผู้รับสัญญา	จำนวนที่ดินตามสัญญา		พื้นที่				พื้นที่ป่า				พื้นที่รวม	พื้นที่ป่าทั้งหมด	พื้นที่ป่าอนุรักษ์	พื้นที่ป่าสงวน	พื้นที่ป่าคุ้มครอง	พื้นที่ป่าอนุรักษ์	
					ไร่	บาท	ไร่	บาท	ไร่	บาท	ไร่	บาท	ไร่	บาท							ไร่
01/07/57
...
...
...
...
...
...
...
...




สำเนาถูกต้อง



(พ.ต.ท. กัมภักดิ์ นนทิสม)

หัวหน้าภาคศึกษาการเงิน

วันจัดพิมพ์	ประเภทการจดทะเบียน	ชื่อผู้จดทะเบียน	ชื่อผู้รับศึกษา	ชื่อผู้รับศึกษา	จำนวนที่ดินตามหลักฐาน				จำนวนที่ดินคงเหลือ				พื้นที่ของ								
					ไร่	งาน	ตารางวา	ไร่	งาน	ตารางวา	ไร่	งาน	ตารางวา	ไร่	งาน	ไร่	งาน	ไร่	งาน		
วันที่ ๕ สิงหาคม	ระงับจำนอง	บริษัท บริษัทสินทรัพย์	นายสุรพล สุขวิงส์	นายสุรพล สุขวิงส์	๕	๓	๕๓๓	-	-	-	-	-	-	-	-	-	-	ที่ดิน	๕	๓	๕๓๓
วันที่ ๕ สิงหาคม	รวมศูนย์แปลง	กรุงเทพมหานคร จำกัด	กรุงเทพมหานคร จำกัด	กรุงเทพมหานคร สุขวิงส์	-	-	-	-	-	-	-	-	-	-	-	-	-	ที่ดิน	-	-	-
วันที่ ๕ สิงหาคม	ขายรวม	(หาเช่าค้ำยั้งบ้านเช่า)	นายสุรพล สุขวิงส์	นายสุรพล สุขวิงส์	-	-	-	-	-	-	-	-	-	-	-	-	-	ที่ดิน	-	-	-
วันที่ ๕ สิงหาคม	ตั้งโฉนด	(ตามคำสั่งเจ้าพนักงานรังวัดจังหวัด)	นายสุรพล สุขวิงส์	นายสุรพล สุขวิงส์	-	-	-	-	-	-	-	-	-	-	-	-	-	ที่ดิน	-	-	-
วันที่ ๕ สิงหาคม	ตั้งโฉนด	(ตามคำสั่งเจ้าพนักงานรังวัดจังหวัด)	นายสุรพล สุขวิงส์	นายสุรพล สุขวิงส์	-	-	-	-	-	-	-	-	-	-	-	-	-	ที่ดิน	-	-	-
วันที่ ๕ สิงหาคม	ตั้งโฉนด	(ตามคำสั่งเจ้าพนักงานรังวัดจังหวัด)	นายสุรพล สุขวิงส์	นายสุรพล สุขวิงส์	-	-	-	-	-	-	-	-	-	-	-	-	-	ที่ดิน	-	-	-



สำเนาถูกต้อง

 (รศ.ดร.ภัทรกิตติ เนตินิยม)
 หัวหน้าภาควิชาการเงิน

(ป.จ. ๓)



ฉบับผู้ถือ

หนังสือรับรองการทำประโยชน์

ที่ดินตั้งอยู่

ทะเบียน

ตำบล ห้วยธอง หมู่ที่ ๑ เล่ม (๑) ๑๖
 อำเภอ บ้านดง หน้า ๑๓
 จังหวัด เพชรบุรี ตำบลเลข หน้าเลขที่ ๕๕

หนังสือรับรองการทำประโยชน์ฉบับนี้ขอให้เพื่อแสดงว่า

นาย เจ้าสมิทธิวงศ์ ของ ทองคำ เดิมชื่อ โอบ สัญชาติ ไทย
 บุตร นายเส็งนิม นาง นงน ชยบ้าน เลขที่ ๑๕๕
 หมู่ที่ ๖ ตำบล กระดังงา อำเภอ บางคนที จังหวัด สมุทรสงคราม

ได้นำที่ดินที่ตนแปลงท้าวข้างตนว่าได้ทำประโยชน์ในที่ดินแล้ว ตามหลักฐานดังต่อไปนี้

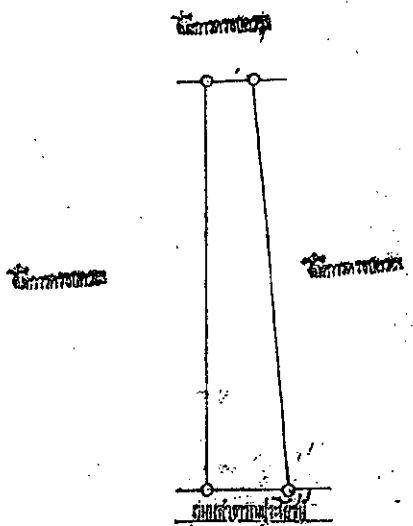
ทิศเหนือ	ประมาณ	๓๕ เมตร	เส้น	จด	ที่ดินนายอนัน ทองมาก
ทิศใต้	ประมาณ	๕๕ เมตร	เส้น	จด	ถนนสาธารณะประโคน
ทิศตะวันออก	ประมาณ	๒๕๕ เมตร	เส้น	จด	นายตำรวจศักดิ์ พงษ์ศรี
ทิศตะวันตก	ประมาณ	๒๕๕ เมตร	เส้น	จด	ที่ดินนางสมบุญ เวียงมา

จำนวนเนื้อที่ประมาณ ๕๕๕ ไร่ ๕๕๕ งาน ๕๕๕ ตารางวา
 (แต่ในโฉนดที่ดินของนายทองคำ)

ลงนาม นายอำเภอ




รูปที่ดินโดยปรกติ




สำเนาถูกต้อง

เขียน
นาย
นาย



ทิวทัศน์ที่ตรัง, ร.



ทพนิทัศน์ขุนทด -