



องค์การบริหารส่วนตำบลหนองกะปูล  
 เลขที่..... ๖๘  
 วันที่ ๕ / พ.ค. / ๖๖  
 เวลา ๑๐.๒๖ น.  
 ที่ว่าการอำเภอบ้านลาด  
 ถนนสายสุทธิ พบ ๗๖๑๕๐

ที่ พบ ๐๖๑๘/ ๑๑

มกราคม ๒๕๖๖

เรื่อง ข้อมูลพื้นที่เสี่ยงอุทกภัย

เรียน นายกเทศมนตรีตำบลบ้านลาด และนายกองค์การบริหารส่วนตำบลทุกแห่ง. (ผู้อำนวยการท้องถิ่น)

- สิ่งที่ส่งมาด้วย
- |   |             |
|---|-------------|
| ๑. ข้อมูลสถิติพื้นที่ชุมชน/หมู่บ้านที่เกิดอุทกภัย ระหว่างปี ๒๕๕๘ - ๒๕๖๓ | จำนวน ๑ ชุด |
| ๒. ข้อมูลพื้นที่เสี่ยงอุทกภัยแยกรายจังหวัด                              | จำนวน ๑ ชุด |
| ๓. ข้อมูลพื้นที่เสี่ยงอุทกภัยแยกรายภาค                                  | จำนวน ๑ ชุด |
| ๔. ข้อมูลพื้นที่เสี่ยงอุทกภัยจังหวัดเพชรบุรี                            | จำนวน ๑ ชุด |

ด้วยกองอำนาจการป้องกันและบรรเทาสาธารณภัยอำเภอบ้านลาด รับแจ้งจากกองอำนาจการป้องกันและบรรเทาสาธารณภัยจังหวัดเพชรบุรี ว่า กรมป้องกันและบรรเทาสาธารณภัยได้รวบรวมข้อมูลสถิติการเกิดอุทกภัยของประเทศไทยในรอบ ๖ ปี ระหว่าง พ.ศ. ๒๕๕๘ - ๒๕๖๓ เพื่อนำมาวิเคราะห์พื้นที่ที่มีโอกาสเสี่ยงเกิดอุทกภัย พบว่ามีหมู่บ้านที่เกิดอุทกภัยปีละ ๒ ครั้ง จำนวน ๘ จังหวัด ๑๑๔ หมู่บ้าน เกิดอุทกภัยปีละครั้ง จำนวน ๕๔ จังหวัด ๕,๙๖๒ หมู่บ้าน เกิดอุทกภัย ๒ ปีต่อครั้ง จำนวน ๖๙ จังหวัด ๑๓,๕๓๐ หมู่บ้าน และเกิดอุทกภัย ๓ ปีต่อครั้ง จำนวน ๗๓ จังหวัด ๑๔,๔๒๖ หมู่บ้าน รายละเอียดตามสิ่งที่ส่งมาด้วย ๑-๓

อำเภอบ้านลาด พิจารณาแล้วเห็นว่า เพื่อให้การป้องกันและบรรเทาสาธารณภัยในพื้นที่เสี่ยงอุทกภัยจังหวัดเพชรบุรี (สิ่งที่ส่งมาด้วย ๔) เป็นไปอย่างมีประสิทธิภาพ จึงขอให้องค์กรปกครองส่วนท้องถิ่นดำเนินการ ดังนี้

- พิจารณาใช้ข้อมูลพื้นที่เสี่ยงอุทกภัยเป็นข้อมูลในการวางแผนบริหารจัดการน้ำในพื้นที่ และการวางแผนแก้ไขปัญหาลูกข่ายในพื้นที่
- ให้องค์กรปกครองส่วนท้องถิ่นที่มีพื้นที่เสี่ยงอุทกภัยได้ทราบ และใช้ข้อมูลดังกล่าวเพื่อการป้องกันและแก้ไขปัญหาลูกข่ายในพื้นที่
- ให้องค์กรปกครองส่วนท้องถิ่นที่มีพื้นที่เสี่ยงอุทกภัยพิจารณาข้อมูลดังกล่าวไปดำเนินการเพื่อลดความเสี่ยงและสร้างความพร้อมในการรับมืออุทกภัยในหมู่บ้าน/ชุมชนที่มีความเสี่ยงด้วยการจัดทำแผนงาน/โครงการในการเพิ่มศักยภาพหรือเสริมสร้างความเข้มแข็งด้านการป้องกันและบรรเทาสาธารณภัยในระดับพื้นที่ (Community Based Disaster Risk Management: CBDRM) เพื่อสร้างการรับรู้และเตรียมความพร้อมให้กับเครือข่ายภาคประชาชน อาสาสมัคร และหน่วยงาน/องค์กรที่เกี่ยวข้อง โดยอาจประสานขอรับการสนับสนุนองค์ความรู้ในการดำเนินการจากสำนักงานป้องกันและบรรเทาสาธารณภัยจังหวัดเพชรบุรี ทั้งนี้ สามารถดาวน์โหลดสิ่งที่ส่งมาด้วย ๑-๓ ได้จาก QR Code ด้านล่างนี้

จึงเรียนมาเพื่อพิจารณาดำเนินการต่อไป



ขอแสดงความนับถือ

(นายสิทธิพร คงหอม)

นายอำเภอบ้านลาด/ผู้อำนวยการอำเภอ


ที่ทำการปกครองอำเภอ

ฝ่ายความมั่นคง


โทร.๐ - ๓๒๔๙ - ๑๓๑๖ ต่อ ๑๓

## ขั้นตอนการเข้าถึงค้นข้อมูลพื้นที่เสี่ยงอุทกภัย


1. เข้าหน้าเว็บไซต์กรมป้องกันและบรรเทาสาธารณภัย <https://www.disaster.go.th/th/home/>  
>> กดเมนู “หน่วยงานภายใน”



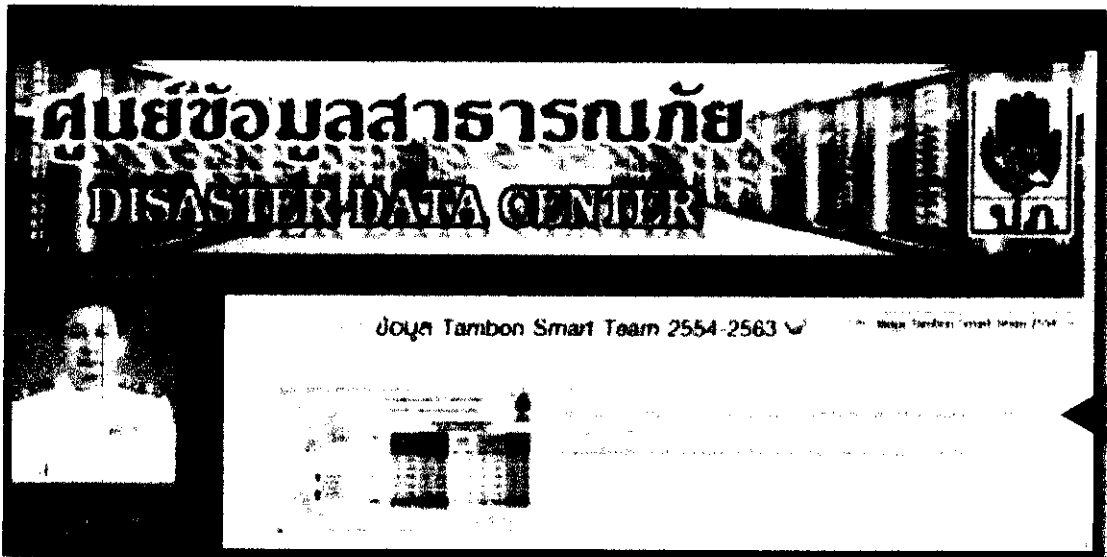
2. กดเมนู “ศูนย์ข้อมูลสาธารณภัย”



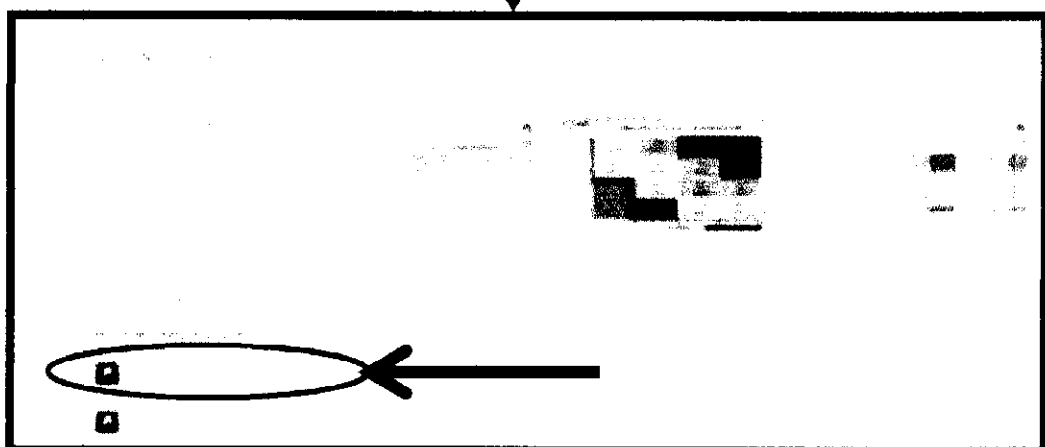

3. กดเมนู “พื้นที่เสี่ยงอุทกภัย” >> ด้านอุทกภัย



4. กดเมนูสีส้ม “ข้อมูลพื้นที่เสี่ยงอุทกภัย จากข้อมูล Tambon Smart Team กรมการปกครอง ปี 2554-2563”



5. เลื่อนลงมาล่างสุดของหน้า Page กดเมนู “ดาวน์โหลดพื้นที่เสี่ยงภัย”



หากมีข้อสงสัยด้านข้อมูล สามารถติดต่อได้ที่ศูนย์ข้อมูลสาธารณภัย

หมายเลข 0-2637-3570-76 โทรสาร 0-2637-3022