



องค์การบริหารส่วนตำบลหนองกะปี่

เลขรับที่ ๒๐๐๘

วันที่ ๒๕ / ๓.๑ / ๒๖

เวลา ๑๓.๑๐ น.

ที่ว่าการอำเภอบ้านลาด

ถนนสายสุทธิ พบ ๗๖๑๕๐

ที่ พบ ๐๖๑๘/ ๓๐๕๑

๑๕ ตุลาคม ๒๕๖๖

เรื่อง ขอให้จัดส่งข้อมูลลำน้ำหรือแหล่งน้ำที่ถูกรुक้ำ ต้นเขิน และที่ดินสาธารณะที่ว่างรุกร้าง

เรียน นายกเทศมนตรีตำบลบ้านลาด และนายกองค์การบริหารส่วนตำบล ทุกแห่ง

สิ่งที่ส่งมาด้วย ๑. สำเนาหนังสือจังหวัดเพชรบุรี ที่ พบ ๐๐๒๒/ว ๒๓๗๗๘

ลงวันที่ ๑๑ ตุลาคม ๒๕๖๖

๒. สำเนาหนังสือกระทรวงมหาดไทย ที่ มท ๐๗๑๔.๔/ว ๙๑๑๘

ลงวันที่ ๒๘ กันยายน ๒๕๖๖

๓. แบบสำรวจข้อมูลลำน้ำหรือแหล่งน้ำที่ถูกรुक้ำ

๔. แบบสำรวจข้อมูลลำน้ำหรือแหล่งน้ำที่ต้นเขิน

ด้วยจังหวัดเพชรบุรี แจ้งว่ากรมโยธาธิการและผังเมืองร่วมกับหน่วยงานในสังกัดกระทรวงมหาดไทยและภาคีเครือข่าย ได้ดำเนินการโครงการจัดทำผังภูมิสังคมเพื่อการบริหารจัดการน้ำหมู่บ้าน/ชุมชน แบบบูรณาการอย่างยั่งยืน (Geo-social Map) ซึ่งต้องใช้ข้อมูลต่าง ๆ จากหน่วยงานที่เกี่ยวข้อง เพื่อเป็นข้อมูลพื้นฐานในการดำเนินโครงการ และกระทรวงมหาดไทยขอให้จังหวัดขับเคลื่อนโครงการจัดทำผังภูมิสังคมเพื่อการบริหารจัดการน้ำหมู่บ้าน/ชุมชน แบบบูรณาการอย่างยั่งยืน (Geo-social Map) ไปสู่การปฏิบัติ รายละเอียดตามเอกสารที่ส่งมาด้วย

ดังนั้น เพื่อให้เป็นไปตามโครงการดังกล่าว อำเภอบ้านลาดจึงขอให้เทศบาลตำบลบ้านลาดและองค์การบริหารส่วนตำบล ทุกแห่ง ดำเนินการจัดส่งข้อมูลพื้นที่รुक้ำลำน้ำ ลำน้ำต้นเขิน และที่ดินสาธารณะที่ว่างรุกร้างมายังสำนักงานโยธาธิการและผังเมืองจังหวัดเพชรบุรี ภายในวันที่ ๒๗ ตุลาคม ๒๕๖๖ เพื่อจักได้ดำเนินการนำข้อมูลพื้นที่รुक้ำลำน้ำและลำน้ำต้นเขินเข้าสู่ระบบผังภูมิสังคมฯต่อไป รายละเอียดตาม QR Code ที่ปรากฏท้ายหนังสือจังหวัดเพชรบุรีที่ส่งมาด้วย

จึงเรียนมาเพื่อทราบและดำเนินการ

ขอแสดงความนับถือ

(นายสิทธิพร คงหอม)


นายอำเภอบ้านลาด

ที่ทำการปกครองอำเภอ

กลุ่มงานบริหารงานปกครอง

โทร.๐-๓๒๔๔-๐๗๔๘ ,๐-๓๒๔๔-๑๓๑๖

16 ต.ค. ๖๖



ที่ พบ ๐๐๒๒/๒๓๗๗๘

ศาลากลางจังหวัดเพชรบุรี
ถนนราชวิถี พบ ๙๐๐๑๐

๕ ตุลาคม ๒๕๖๖

เรื่อง ขอให้จัดส่งข้อมูลลำน้ำหรือแหล่งน้ำที่ถูกรुकกล้า ดินเขิน และที่ดินสาธารณะที่ว่างรุกร้าง
เรียน นายอำเภอ ทุกอำเภอ


- | | | |
|------------------|--|-------------|
| สิ่งที่ส่งมาด้วย | ๑. สำเนาหนังสือกระทรวงมหาดไทยที่ มท ๐๗๑๔.๔/ว ๙๑๑๘ ลงวันที่ ๒๘ กันยายน ๒๕๖๖ | จำนวน ๑ ชุด |
| | ๒. แบบสำรวจข้อมูลลำน้ำหรือแหล่งน้ำที่ถูกรุกกล้า | จำนวน ๑ ชุด |
| | ๓. แบบสำรวจข้อมูลลำน้ำหรือแหล่งน้ำดินเขิน | จำนวน ๑ ชุด |

ด้วยกรมโยธาธิการและผังเมืองร่วมกับหน่วยงานในสังกัดกระทรวงมหาดไทยและภาคีเครือข่าย ได้ดำเนินการโครงการจัดทำผังภูมิสังคมเพื่อการบริหารจัดการน้ำหมู่บ้าน/ชุมชน แบบบูรณาการอย่างยั่งยืน (Geo-social Map) ซึ่งต้องใช้ข้อมูลต่าง ๆ จากหน่วยงานที่เกี่ยวข้อง เพื่อเป็นข้อมูลพื้นฐานในการดำเนินโครงการ และกระทรวงมหาดไทยขอให้จังหวัดขับเคลื่อนโครงการจัดทำผังภูมิสังคมเพื่อการบริหารจัดการน้ำหมู่บ้าน/ชุมชน แบบบูรณาการอย่างยั่งยืน (Geo-social Map) ไปสู่การปฏิบัติ รายละเอียดตามเอกสารที่ส่งมาด้วย

จังหวัดเพชรบุรี จึงขอให้อำเภอแจ้งองค์กรปกครองส่วนท้องถิ่นที่อยู่ในพื้นที่รับผิดชอบ ดำเนินการจัดส่งข้อมูลพื้นที่รุกกล้ำลำน้ำ ลำน้ำดินเขิน และที่ดินสาธารณะที่ว่างรุกร้างมายังสำนักงานโยธาธิการและผังเมืองจังหวัดเพชรบุรี ภายในวันที่ ๒๗ ตุลาคม ๒๕๖๖ เพื่อจักได้ดำเนินการนำข้อมูลพื้นที่รุกกล้ำลำน้ำและลำน้ำ ดินเขินเข้าสู่ระบบผังภูมิสังคมฯ ต่อไป รายละเอียดสิ่งที่ส่งมาด้วยตาม QR Code ที่ปรากฏท้ายหนังสือฉบับนี้


จึงเรียนมาเพื่อพิจารณาดำเนินการ

ขอแสดงความนับถือ


นายวิชัยพงศ์ ชูวงศ์
ผู้อำนวยการจังหวัด ปฏิบัติราชการแทน
ผู้ว่าราชการจังหวัดเพชรบุรี



แบบสำรวจข้อมูล
สำนักงานโยธาธิการและผังเมืองจังหวัด
กลุ่มงานวิชาการผังเมือง
โทร ๐-๓๒๕๒-๗๑๘๕-๙๐
โทรสาร ๐-๓๒๕๒-๖๓๓๓



ที่ มท ๐๗๓๔.๔/ว ๕๒๑๗

กระทรวงมหาดไทย
ถนนอักษะ กรุงเทพมหานคร ๑๐๒๐๐

๒๙ กันยายน ๒๕๖๖

เรื่อง การขับเคลื่อนโครงการจัดทำผังภูมิสังคมเพื่อการบริหารจัดการน้ำหมู่บ้าน/ชุมชน แบบบูรณาการอย่างยั่งยืน (Geo-social Map)

เรียน ผู้ว่าราชการจังหวัดทุกจังหวัด

อ้างถึง หนังสือกระทรวงมหาดไทย ที่ มท ๐๗๓๔.๔/ว ๑๑๘ ลงวันที่ ๕ มกราคม ๒๕๖๖

ตามหนังสือที่อ้างถึง กระทรวงมหาดไทยได้แจ้งการอนุมัติโครงการจัดทำผังภูมิสังคมเพื่อการบริหารจัดการน้ำหมู่บ้าน/ชุมชน แบบบูรณาการอย่างยั่งยืน (Geo-social Map) รวมทั้งสั่งการให้ผู้ว่าราชการจังหวัด มอบหมายสำนักงานโยธาธิการและผังเมืองจังหวัดร่วมกับหน่วยงานในสังกัดกระทรวงมหาดไทย ดำเนินการจัดทำผังภูมิสังคมเพื่อการบริหารจัดการน้ำหมู่บ้าน/ชุมชน แบบบูรณาการอย่างยั่งยืน (Geo-social Map) โดยเน้นย้ำให้มีการนำแผนไปสู่การปฏิบัติในการแก้ไขปัญหา น้ำท่วม น้ำแล้ง และพัฒนาคุณภาพชีวิตในทุกระดับให้กับประชาชนในพื้นที่อย่างเป็นรูปธรรม และจากการประชุมขับเคลื่อนนโยบายรัฐบาลและภารกิจสำคัญของกระทรวงมหาดไทย ในวันที่ ๑๘ กันยายน ๒๕๖๖ ณ โรงแรมรามารการ์เด้นส์ กรุงเทพมหานคร โดยปลัดกระทรวงมหาดไทยได้สรุปท้ายการถว้ยนการบริหารจัดการน้ำเชิงพื้นที่ที่ประสบผลสัมฤทธิ์ นั้น

ในการนี้ กระทรวงมหาดไทยขอให้จังหวัดขับเคลื่อนโครงการจัดทำผังภูมิสังคมเพื่อการบริหารจัดการน้ำหมู่บ้าน/ชุมชน แบบบูรณาการอย่างยั่งยืน (Geo-social Map) ไปสู่การปฏิบัติ ดังนี้

๑. สอบทานข้อมูล กิจกรรม โครงการในผังภูมิสังคมให้ครอบคลุมการฟื้นฟูแหล่งน้ำ เส้นทางระบายน้ำต่าง ๆ ได้แก่ ท้าย หนอง คลอง บึง ทางน้ำ และแหล่งน้ำต่าง ๆ ที่ดินเขิน หรือถูกบุกรุก ทำให้ความสามารถในการระบายน้ำไม่เต็มประสิทธิภาพ ตลอดจนพิจารณาพื้นที่ดินสาธารณะที่ว่างรกร้างต่าง ๆ มาดำเนินการปรับปรุง โดยน้อมนำแนวทางพระราชดำริมาดำเนินการเพื่ออนุรักษ์ดินและน้ำ อาทิ การปลูกป่า ๓ อย่าง ประโยชน์ ๔ อย่าง การปลูกป่า ๕ ระดับ การกักเก็บน้ำที่ลงมาท่วมขังในฤดูฝนไว้ใช้ประโยชน์ในฤดูแล้ง เป็นต้น

๒. จัดกิจกรรม/โครงการพัฒนาตามผังภูมิสังคมเพื่อการบริหารจัดการน้ำหมู่บ้าน/ชุมชน แบบบูรณาการอย่างยั่งยืน (Geo-social Map) โดยบูรณาการเครื่องมือ เครื่องจักรกล อุปกรณ์ บุคลากร และงบประมาณของหน่วยงานต่าง ๆ และจิตอาสาร่วมดำเนินการให้เกิดผลเป็นรูปธรรม เพื่อให้บรรลุเป้าหมาย ๗๒ พรรษา ๗๒๐๐ กิจกรรม/โครงการพัฒนาตามผังภูมิสังคมฯ ในปี พ.ศ. ๒๕๖๗

๓. มอบหมายผู้รับผิดชอบเพิ่มเติมข้อมูลด้านสังคมลงในฐานข้อมูลผังภูมิสังคมฯ ให้เป็นปัจจุบันอย่างสม่ำเสมอ

จึงเรียนมาเพื่อพิจารณาดำเนินการต่อไป

Table with 2 columns and 5 rows for administrative processing. Includes a signature and date ๗ ๑๑ ๖๖.

ขอแสดงความนับถือ

Handwritten signature

กรมโยธาธิการและผังเมือง

สำนักวิศวกรรมผังเมือง

โทร. ๐ ๒๒๐๑ ๘๓๕๖ โทรสาร ๐ ๒๒๐๑ ๘๓๕๖

แบบสำรวจข้อมูลสำนักงานหรือหน่วยงานที่ถูกรุกซ้ำ

	(๑)	(๒)					(๓)	(๔)	(๕)	(๖)
		ที่ตั้งโครงการ*								
	ชื่อสำนักงานหรือหน่วยงานที่ถูกรุกซ้ำ*	พื้นที่ X (UTM)	พื้นที่ Y (UTM)	หมู่	ตำบล	อำเภอ	รายละเอียดปัญหา	แนวทางการแก้ไข	หน่วยงานรับผิดชอบ*	หมายเหตุ
๑							ร.ยะเยือก ๒ ตำบล			
๒										
๓										
๔										
๕										
๖										
๗										
๘										
๙										
๑๐										
๑๑										
๑๒										
๑๓										
๑๔										
๑๕										
๑๖										
๑๗										
๑๘										
๑๙										
๒๐										
๒๑										
๒๒										
๒๓										
๒๔										
๒๕										
๒๖										
๒๗										
๒๘										
๒๙										
๓๐										

แบบสำรวจข้อมูลด้านข้อเสนอแนะเชิงบวก

	(๑)		(๒)					(๓)	(๔)	(๕)	(๖)
	ชื่อตำแหน่ง/หน่วยงาน/ชั้น*	ภาค X (UTM)	ภาค Y (UTM)	หมู่	ตำบล	อำเภอ	ที่ตั้งโครงการ*				
๑								ระบุละเอียดด้วยรูปภาพ			
๒											
๓											
๔											
๕											
๖											
๗											
๘											
๙											
๑๐											
๑๑											
๑๒											
๑๓											
๑๔											
๑๕											
๑๖											
๑๗											
๑๘											
๑๙											
๒๐											
๒๑											
๒๒											
๒๓											
๒๔											
๒๕											
๒๖											
๒๗											
๒๘											
๒๙											
๓๐											