



ที่ พบ ๐๐๒๐.๒/ ๑๕๖๗๖

สำนักงานที่ดินจังหวัดเพชรบุรี
ถนนราชดำเนิน พบ ๗๖๐๐๐

๒๘ มิถุนายน ๒๕๖๖

เรื่อง การระวางชี้แนวเขตและลงชื่อรับรองเขตที่ดินกรณีขออนุญาตที่ดิน

เรียน นายองค์การบริหารส่วนตำบลหนองกะป๋อ

อ้างถึง หนังสือสำนักงานที่ดินจังหวัดเพชรบุรี ที่ พบ ๐๐๒๐.๓/๒๘๒๑ ลงวันที่ ๔ กุมภาพันธ์ ๒๕๖๕

- | | |
|---|--------------|
| สิ่งที่ส่งมาด้วย ๑. สำเนารูปแผนที่กระดาษบาง (ร.ว.๙) | จำนวน ๑ ฉบับ |
| ๒. สำเนาระวางภาพถ่ายทางอากาศ | จำนวน ๑ ฉบับ |
| ๓. สำเนาระวางศูนย์กำเนิด | จำนวน ๑ ฉบับ |

ตามหนังสือที่อ้างถึง สำนักงานที่ดินจังหวัดเพชรบุรีขอให้องค์การบริหารส่วนตำบลหนองกะป๋อ ร่วมระวางชี้แนวเขตและลงชื่อรับรองเขตที่ดินกรณีการขออนุญาตที่ดินตามโครงการเดินสำรวจออกโฉนดที่ดิน ปิงปประมาณ พ.ศ.๒๕๖๕ รายนางสาวเบญจมาศ นวมนิม ออกโฉนดที่ดินจากที่ดินไม่มีหลักฐาน หมู่ที่ ๒ ตำบลห้วยซ้อ อำเภอบ้านลาด จังหวัดเพชรบุรี ซึ่งช่างได้ทำการรังวัดเมื่อวันที่ ๕ เมษายน ๒๕๖๕ โดยมี นายอนุรักษ ฉิมเฉยสุวัฒน์ แทนนายองค์การบริหารส่วนตำบลหนองกะป๋อ ตามหนังสือมอบอำนาจ ฉบับลงวันที่ ๕ เมษายน ๒๕๖๕ ร่วมระวางชี้แนวเขตและลงชื่อรับรองเขตที่ดินบริเวณทางด้านทิศใต้ แจ้งจด ห้วยสาธารณประโยชน์ ช่างรังวัดได้นำรูปแผนที่ลงที่หมายในระวาง 4935 II 9040 ไม่ทับที่ดินแปลงข้างเคียง หรือที่สาธารณประโยชน์ แต่เมื่อลงรูปแปลงที่ดินในระวางศูนย์กำเนิด ๒๗ ต. ๓ อ. ปรากฏว่าทับสวดสาย ทางน้ำระบูก ๒ เมตร ปรากฏตามสิ่งที่ส่งมาด้วย ๓. นั้น

สำนักงานที่ดินจังหวัดเพชรบุรี พิจารณาแล้วเห็นว่า เพื่อความรอบคอบ ถูกต้อง และเพื่อไม่ให้เกิดความเสียหาย จึงขอได้โปรดสั่งเจ้าหน้าที่ตรวจสอบอีกครั้งหนึ่งว่า ผู้ขอได้นำ เดินสำรวจออกโฉนดที่ดินทับห้วยสาธารณประโยชน์ หรือลำรางสาธารณประโยชน์หรือไม่ อย่างไร ผลการตรวจสอบเป็นประการใด โปรดแจ้งให้ทราบด้วยเพื่อจะได้ดำเนินการให้ผู้ขอต่อไป

จึงเรียนมาเพื่อโปรดพิจารณา

ขอแสดงความนับถือ

(นายถนอม จันทร์มณี)

เจ้าพนักงานที่ดินจังหวัดเพชรบุรี

ฝ่ายทะเบียน

โทร. ๐ ๓๒๔๒ ๕๑๔๗ ต่อ ๑๕

โทรสาร ๐ ๓๒๔๒ ๔๔๐๑


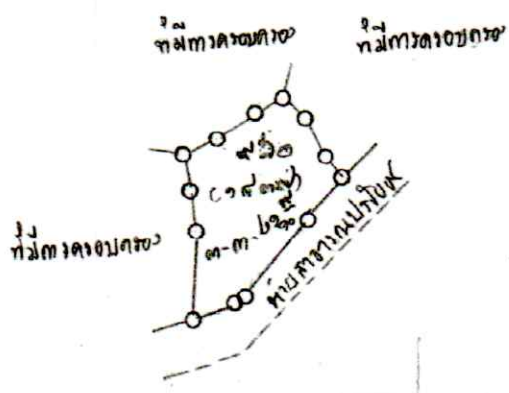

ไปรษณีย์อิเล็กทรอนิกส์ phetchaburi@dol.go.th

ระวาง A935 11 9042 มาตรฐาน ๑/๔๐๐๐

ประเภทการรังวัด ออกโฉนดที่ดิน (ที่ดินทำกิน) ราษฎรควบคุมขนาด หมู่ ๖

ตำบล กียะปิ อำเภอ บ้านคา จังหวัด เพชรบุรี

ผู้รังวัด นายเดชา พัดกระจำ ตำแหน่ง ช่างสำรวจรังวัดวันที่ ๒ / ๒๕๖๒



สำเนาถูกต้อง

(นางสาวนุสรีย์ อุทธิเดช)
นักวิชาการที่ดินปฏิบัติการ
๒๘ มิ.ย. ๒๕๖๒

ระวาง A935 11 9042 มาตรฐาน ๑/4000
พื้นที่ ๒๕๕๒

ถ้าเป็นรูปแผนที่แบ่งแยก แม้สามารถจะให้ผู้แบ่งแยก และผู้รับแยกรับรองรูปแผนที่ได้ ก็ให้ลงชื่อรับรองไว้เสียด้วย วันที่.....เดือน.....พ.ศ.....
ข้าพเจ้าขอรับรองว่าได้ตรวจรูปแผนที่นี้แล้วเห็นว่า ตามที่เจ้าพนักงานได้ทำการรังวัดมานั้น ถูกต้อง ครบถ้วนความประสงค์ของข้าพเจ้าทุกประการแล้ว

.....ผู้จัดออก
(นายเดชา พัดกระจำ)
วันที่ ๒๘ มิ.ย. ๒๕๖๒

.....ผู้ตรวจ
(นายพัชร ร่มสุวรรณ)
วันที่ ๒๘ มิ.ย. ๒๕๖๒

เพชรบุรี
ระหว่าง 4935 II 9040



สำเนาถูกต้อง

ภาพถ่ายทางอากาศนี้ถ่ายเมื่อประมาณ พ.ศ.2547

4
(นางสาวนุสรุภา ฤทธิเดช)
นักวิชาการที่ดินปฏิบัติการ
๒๘ มิ.ย. ๒๕๖๖

มาตราส่วนภาพ 1:4000



270
40

270
30

ศูนย์สวนสุพรรณ (อุทัยธานี)
นักวิชาการที่ดินวิทยาดินวิทยา
๒๘ มิ.ย. ๒๕๖๖